

АТЛАС СЛЕДОВ СНЕЖНОГО ЧЕЛОВЕКА

Составитель В. Ю. Макаров

Редактор Н. Н. Акоев

- Москва -

2022 г.

Предисловие Издающего редактора и Координатора сайта [www. alamas. ru](http://www.alamas.ru) Акоева Н.Н.

«Атлас следов снежного человека» * содержит более 240 изображений контуров отпечатков стоп реликтового гоминида РГ или, по-русски, лешего, обнаруженных мной в архиве Вадима Юрьевича Макарова, переданного им мне, незадолго до смерти. В своё время В. Ю. Макаров проделал титаническую работу по сбору и обработке исходного материала, который он собирал много лет. И так как материал содержался в 7 больших папках на листах миллиметровки разного цвета, в основном голубого и оранжевого цвета, (см. Приложение 2, 3), с легендами, написанными ручками и фломастерами разного цвета, и иногда даже простым карандашом то, для перевода изображений в электронную форму, мне пришлось сначала делать светокпии на стандартную белую бумагу, и только потом отдельно переснимать стандартно сделанные в домашних кустарных условиях копии, что негативно отразилось на качестве изображений за что и приношу читателям глубокие извинения. Вся эта кропотливая работа потребовала много времени и сил, но удалось сохранить главное – контуры следов. Легенды к каждому изображению были не всегда стандартными и иногда содержали разную информацию. Как и во многих других случаях полностью отсутствовали карты, схемы и планы, что значительно обесценивает приводимый материал. В ряде случаев приходилось делать разъясняющие и уточняющие примечания к легендам. В «Атласе следов» сохранена авторская последовательность изложения материала – с севера на юг и с запада на восток. Затем приводится зарубежный материал. Следует особо подчеркнуть, что действительной является нумерация, выделенная жирным цветом и расположенная в тексте рядом с легендой ниже каждого контура конкретного следа. На технические номера расположенные непосредственно рядом с изображением контура не следует обращать внимания так же, как и на прямые линии рядом с контурами каждого следа.

*Название предложено мной по аналогии с названием книги В.Ю. Макарова – «Атлас снежного человека» (Приложение 1). Второе (переработанное и дополненное) издание книги В.Ю. Макарова было опубликовано в электронной форме М.С. Трахтенгерцем в 2010 году на сайте www.alamas.ru в разделе «Публикации» (http://www.alamas.ru/rus/publicat/Makarov_Atlas/Index.html).

Из «Атласа следов» также исключён излишний материал в виде следов медведей, неандертальцев, представителей разных племён и так далее, так как он имеется в открытой печати, и не имеет прямого отношения к обсуждаемой теме и, в силу этого, не представляет особого интереса. В «Атласе следов» была введена новая сплошная нумерация следов (жирным шрифтом). Я, как издающий редактор, ещё раз приношу глубокие извинения читателям за все технические недоработки при редактировании, оформлении и публикации данного «Атласа следов снежного человека» связанные с крайним недостатком времени и возможностей.

Вступление

Как известно, многие исследователи работали по теме т. н. «снежного человека» (РГ или леший), однако материалы очень многих из них в итоге были, по тем или иным причинам, утрачены или оказались недоступными. Так случилось с архивами П.И. Мариковского, А.А. Машковцева, И.Ф. Тацла, М.Г. Быковой, Н.П. Авдеева, Ж.И. Кофман, Э.Б. Зеликман и многих других. Архив Д.Ю. Баянова был, после смерти последнего, передан



Макаров
Вадим Юрьевич.
 Председатель
 "Российского общества
 криптозоологов".
 Руководитель
 Среднеазиатской
 экспедиции Общества


наследниками И.Д. Бурцеву у которого он и хранится в данный момент в каком-то гараже. В этом смысле архивы М.С. Трахтенгерца и В. Ю. Макарова, переданные ими мне ещё при жизни выгодно отличаются неопределимой возможностью донести имеющуюся информацию до интересующейся публики, что я постепенно и делаю, публикуя, по мере сил и возможностей, различные материалы. Будучи военным инженером и мастером спорта по горному туризму выйдя в отставку, подполковник В.Ю. Макаров посвятил свою жизнь изучению проблемы т.н. «снежного человека». Он был участником и руководителем очень многих экспедиций на Памиро-Алтае и в северных районах Европейской части СССР. Сумел обобщить и подытожить массу информации по всему миру, которую он и представил в своём

всеобъемлющем труде - «Атлас снежного человека».

Оглавление

Предисловие	2
Вступление	4
Разделы	6
Север Европейской части СССР	6
Северный Кавказ	9
Туркестан	31
Урал и Сибирь	174
Монголия и Южная Азия	176
Северная Америка	191
Планета Земля	245
ЗАКЛЮЧЕНИЕ	250
ПРИЛОЖЕНИЕ № 1	252
ПРИЛОЖЕНИЕ № 2	253
ПРИЛОЖЕНИЕ № 3	254

Разделы
Север Европейской части СССР




№ 1-а. Архангельская область, Каргопольский р-н, д. Лешма.

След правой стопы (реконструкция).

Автор – В. Макаров, 20.06.1992 г.


Размеры – 23,5 x 9,5 x 6,5 см.

Примечание: у В. Макарова – без № (см. № 1-б).



№ 1-б. Контур № 1-а. (дубль).

Примечание: у В. Макарова без №.



№ 2. Архангельская область, Каргопольский р-н, урочище Игумениха.


След правой стопы.

Автор – В. Макаров, 21.09.1992 г.

Размер – 37,0 x 15 x 9,8 см.

Примечание: у В. Макарова без №.

Северный Кавказ




№ 3. Сев. Кавказ (?).

След левой стопы.

Автор – Олег Кожечкин., Дата - 1979 г.

Размер – 33,2 x 12,6 см.

Примечание: Прорисовка в натуре, у В. Макарова № 6.1.1.




№ 4. Сев. Кавказ, Кабарда, р. Мушт.

След левой стопы.

Автор – Андрей Игоревич Козлов, 1976 г.

Размер – 27,1 x 9,0 см.(?).

Примечание: у В. Макарова № 6.1.1X.



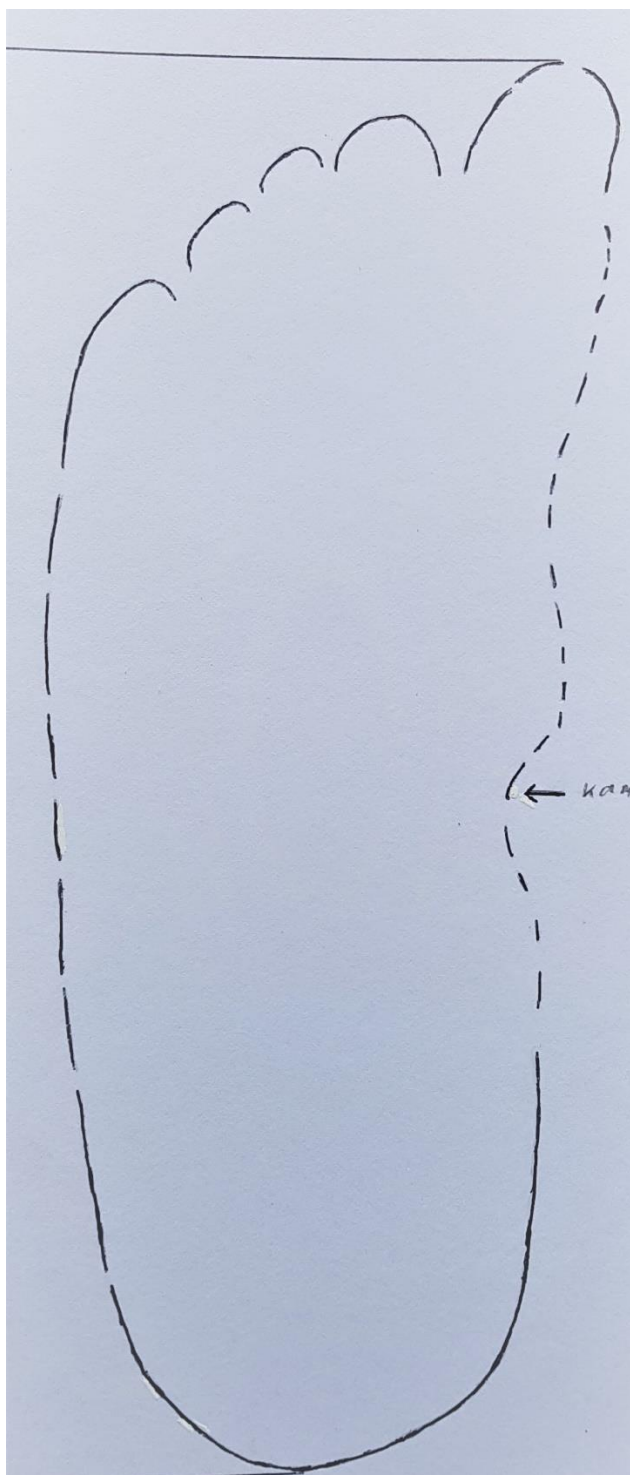
№ 5. Сев. Кавказ, (?).

След правой стопы.

Автор и Дата – не указаны.

Размер – 28,5 (?) x 9,9 см.

Примечание: у В. Макарова № 6.1.2.




№ 6. Сев. Кавказ (?).

След левой стопы.

Автор и Дата – не указаны.

Размер – 26,5 x 8-9 см. (?).

Примечание: у В. Макарова № 6.1.3.




№ 7. Сев. Кавказ, Кабарда, «долина Нарзанов».

След правой стопы.

Автор – Жанна Иосифовна Кофман. Дата - март 1978 г.

Размер – 27,3 x 8,7 см.

Примечание: у В. Макарова № 6.2.1.



№ 8. Сев. Кавказ, Кабарда, «долина Нарзанов».

След левой стопы.

Автор – Жанна Иосифовна Кофман. Дата - март 1978 г.

Размер – 26,0 x 9,3 см.

Примечание: у В. Макарова № 6.2.2.




№ 9. Сев. Кавказ, Кабарда, «долина Нарзанов».

След правой стопы.

Автор – Жанна Иосифовна Кофман, Дата - март 1978 г.

Размер – 22,6 x 8,5 см (в середине следа).

Примечание: у В. Макарова № 6.2.3.




№ 10. Сев. Кавказ (?).

След левой стопы.

Автор и Дата не указаны.

Размер – 22,4 (?) x 8,5 (?)

Примечание: у В. Макарова № 6.2.4.




№ 11. Кавказ (?).

След правой стопы.

Автор и Дата не указаны.

Размер – 25,1 x 6,7 см (?).

Примечание: у В. Макарова № 6.2.5.



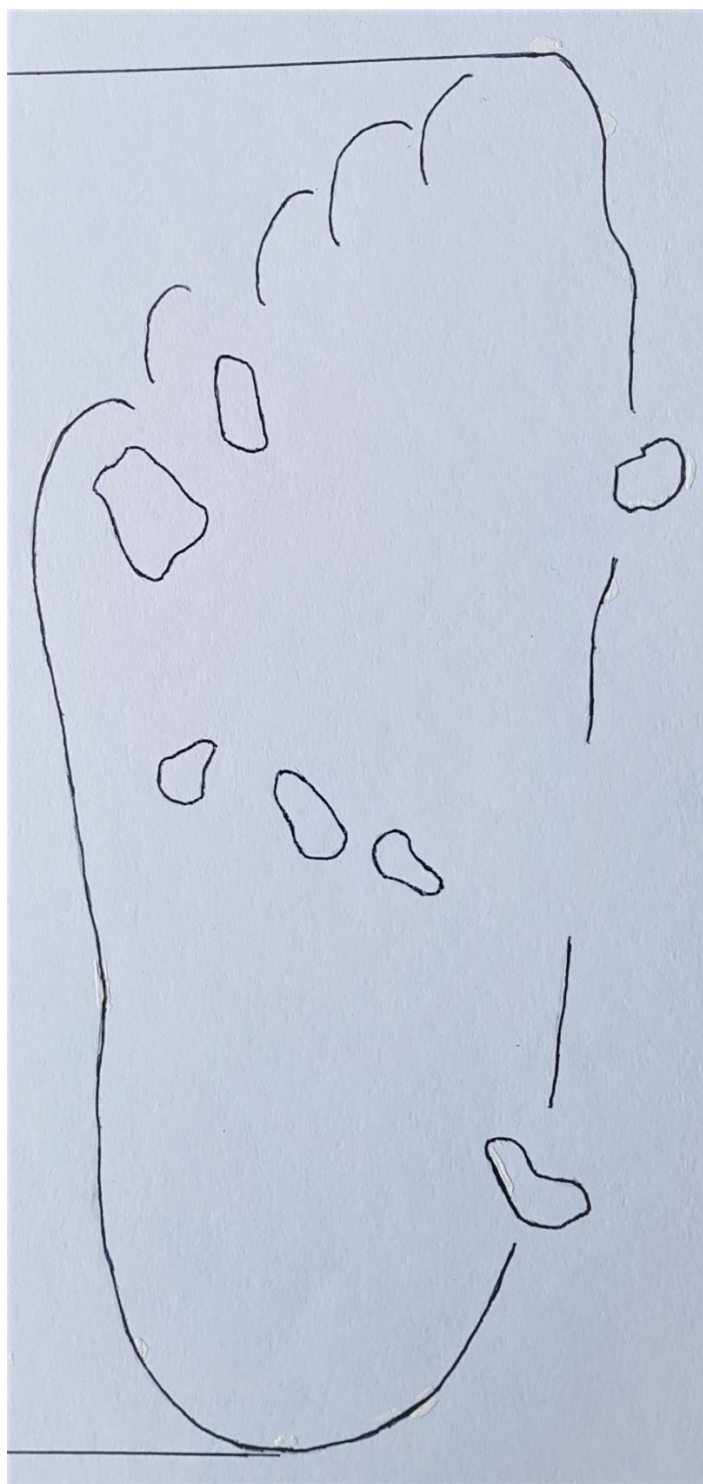
№ 12. Кавказ (?).

След правой стопы.

Автор и Дата не указаны

Размер – 26,1 x 10,0 см (в середине).

Примечание: у В. Макарова № 6.2.6.



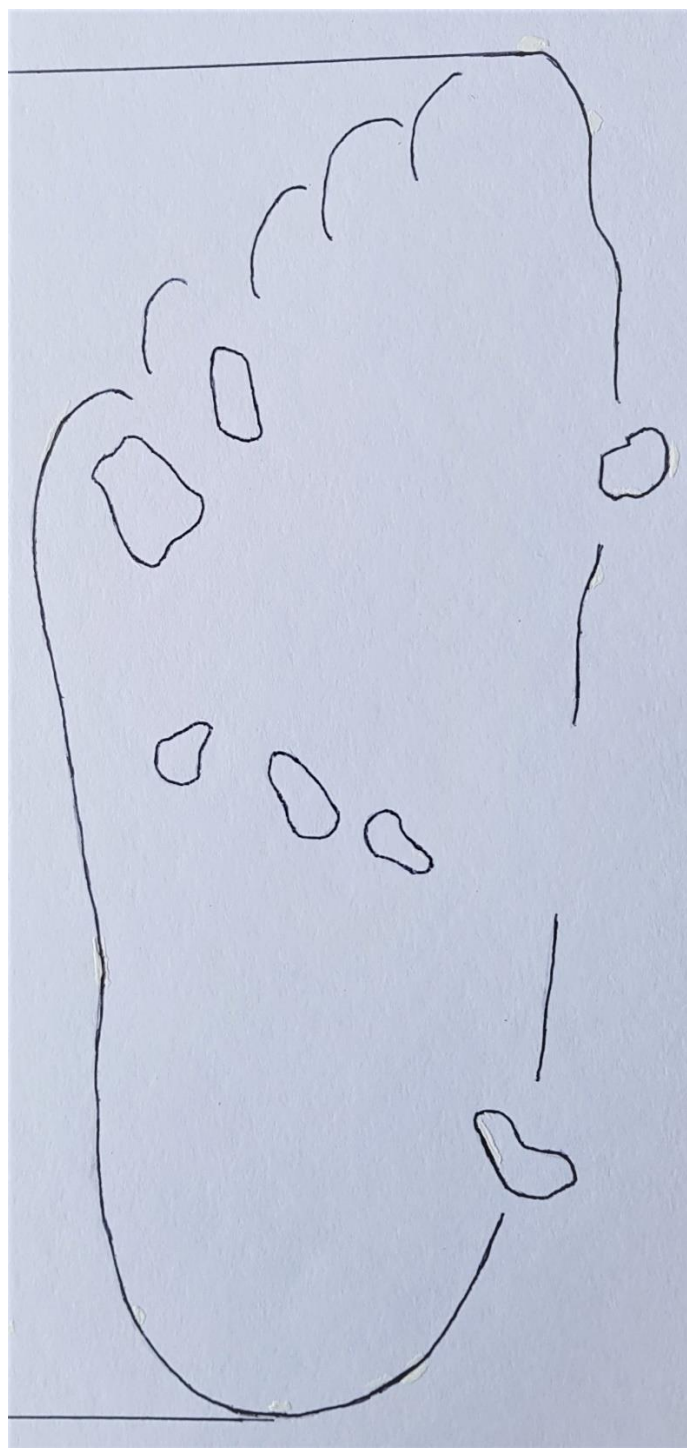
№ 13. Кавказ (?).

След левой стопы.

Автор и Дата не указаны.

Размер – 26,0 x 8,6 см.

Примечание: у В. Макарова №.




№ 14. Сев. Кавказ, Кабарда, р. Малка, балка Лахран.

След правой стопы.

Автор – Андрей Данилов, март 1978 г.

Размер – 22,9 x 7,8-8,0 см.

Примечание: у В. Макарова № 6.4.1.




№ 15. Сев. Кавказ, Кабарда, р. Малка, балка Лахан.

След левой стопы.

Автор – Андрей Данилов, 1978 г.

Размер – 24,0 x 8,7 см.

Примечание: у В. Макарова № 6.4.2.




№ 16. Сев. Кавказ, Кабарда, р. Хасаут (при впадении в р. Малку).

След левой стопы.

Автор – В. Макаров, апрель 1978 г.

Размер – 38,8 x 10,6 см.

Примечание: у В. Макарова № 6.5.




№ 17. Сев. Кавказ, Кабарда, р. Малка-Хасаут.

След левой стопы.

Автор – не указан (вероятно, В. Макаров). Дата - апрель 1978 г.

Размер – 31,8 x 7,0 см.

Примечание: у В. Макарова № 6.



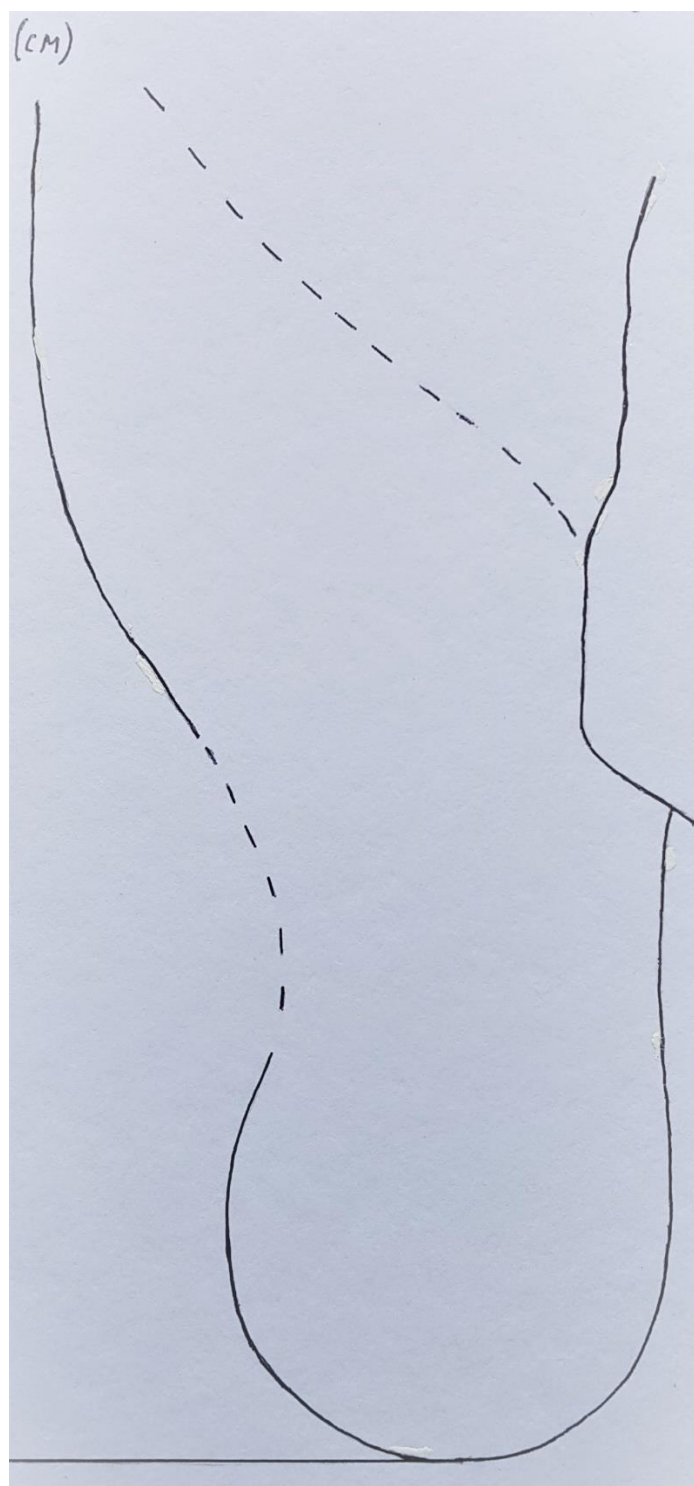
№ 18. Сев. Кавказ, Кабарда, р. Хасаут.

След левой стопы.

Автор – В. Макаров.

Размер – 31,7 x 10,0 см.

Примечание: у В. Макарова № 6.6.1.




№ 19. Сев. Кавказ, Кабарда, р. Малка (в 0,5 км ниже р. Хасаут).

След правой стопы.

Автор – не указан. Дата – апрель 1978 г.

Размер – 24,5 (?) x 7,0 см. (без носовой части).

Примечание: у В. Макарова № 6.6.2.




№ 20. Сев. Кавказ, Кабарда, р. Малка.

След правой стопы.

Автор не указан. Дата - апрель 1978 г.

Размер – 34,9 x 11,0 см.

Примечание: у В. Макарова № 6.7.




№ 21. Сев. Кавказ, Кабарда, р. Малка.

След левой стопы.

Автор – не указан. Дата – апрель 1978 г.

Размер – 29,6 x 11,3 см.

Примечание: у В. Макарова № 6.8.1.




№ 22. Сев. Кавказ, Кабарда, р. Малка.

След правой стопы (наложение медвежьего следа?).

Автор не указан. Дата – апрель 1978 г.

Размер – 28,5 x (?) см.

Примечание: у В. Макарова № 6.8.2.



№ 23. Сев. Кавказ, Кабарда, Бермамыт.

След правой стопы.

Автор не указан. Дата – май 1978 г.

Размер – 37,7 x 13,2 см. (в узкой части).

Примечание: у В. Макарова № 6.10.



№ 24. Сев. Кавказ, Кабарда, р. Псыган-Су (у языка ледника).

След левой стопы.

Автор - В.Н. Маркин. Дата – 30 августа 1955 г.

Размер – 28,3 x 8,0 см. (в узкой части).

Примечание у В. Макарова без №. (след, оплывший на снегу).

Туркестан




№ 25. Тянь-Шань, Чаткальский хребет, верховья р. Кок-Су.

След правой стопы.

Авторы – А. Хайдаров и Р. Мухамедов из н.п. Чирчик. Дата - нет.

Размер – 38,1 x 9,6 см.

Примечание: у В. Макарова № 7.1.1.




№ 26. Тянь-Шань, Таласский хребет, верх. Р. Бешташ.

Реконструкция следа левой стопы по фотографии.

Автор и дата не указаны.

Размер – 38,5 x 9,5 см.

Примечание: у В. Макарова № 7.1.2.




№ 27. Тянь-Шань, Киргизский хребет, р. Меркенка, штольня.

След правой стопы.

Автор – не указан. Дата – 1979 г.

Размер – 26,3 x 7,5 см.

Примечание: у В. Макарова № 7.2.1.




№ 28. Тянь-Шань, Киргизский хребет, ущелье Узун-Булак (Мерке) в воде.

След левой стопы.

Автор - не указан. Дата – 11 августа 1979 г.

Размер – 25,0 x 8,5 см.

Примечание: у В. Макарова № 7.9.2.



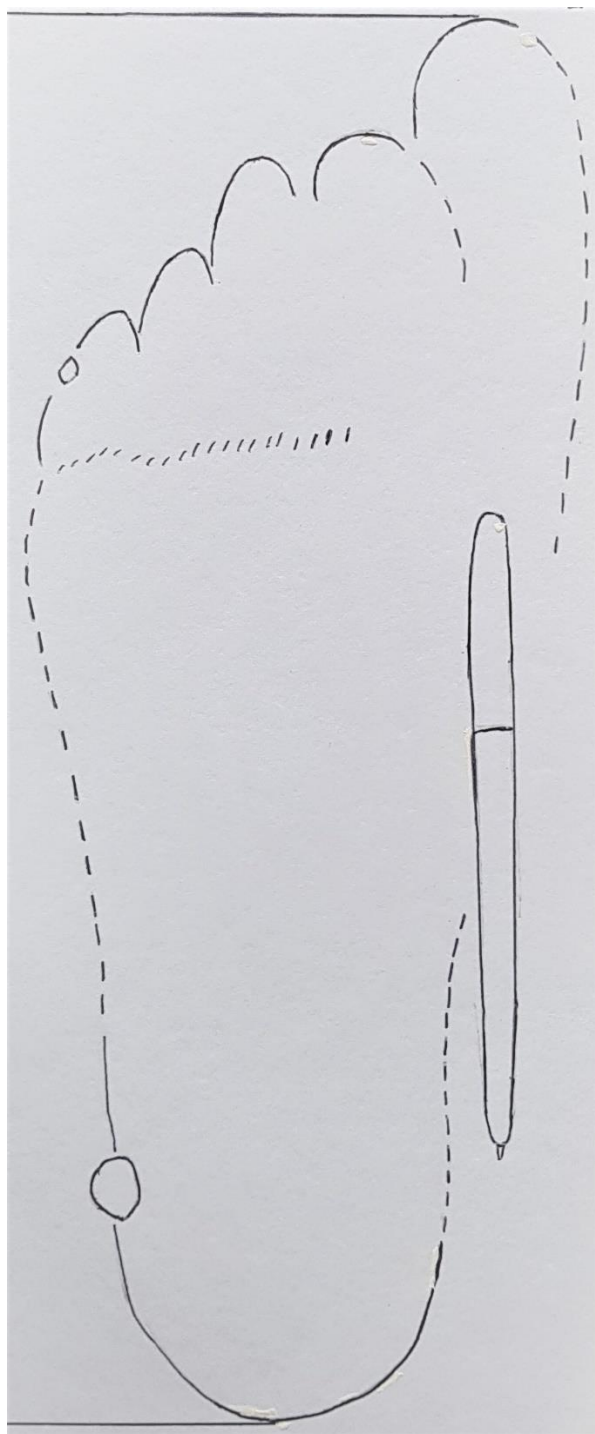
№ 29. Место не указано, но, вероятно, как у предыдущего.

След левой стопы на козьей тропе.

Автор - не указан. Дата – 11 августа 1979 г.

Размер – 27,0 x 9,0 см.

Примечание у В. Макарова № 7.2.3.




№ 30. Тянь-Шань, Киргизский хребет, ущелье Узун-Булак (Мерке).

След левой стопы.

Автор – не указан. Дата - 11 августа 1979 г.

Размер – 27,8 x 6,8 см.

Примечание: у В. Макарова № 7.2.4.




№ 31. Тянь-Шань, Киргизский хр, ущелье Узун-Булак (Мерке).

След левой стопы.

Автор - не указан. Дата – 11 августа 1979 г. (?).

Размер – 25,0 x 7,3 см. (в середине).

Примечание: у В. Макарова № 7.2.5.




№ 32. Тянь-Шань, Киргизский хр, ущелье Узун-Булак (Мерке).

След правой стопы.

Автор – и Дата не указаны.

Размер - 26,3 x 6,3 см.

Примечание: У В. Макарова № 7.2.6.




№ 33. Тянь-Шань, Киргизский хребет, ущ. Узун-Булак (Мерке).

След правой стопы.

Автор и Дата не указаны.

Размер – 24,6 x 8,5 см.

Примечание: у В. Макарова № 7.2.7.




№ 34. Тянь-Шань, Киргизский хребет, ущелье Иссын-Куль.

След правой стопы.

Автор – не указан. Дата - 31 августа 1979 г.

Размер – 25,2 x 6,8 см. (?).

Примечание: у В, Макарова № 7.2.8.




№ 35. Зап. Тянь-Шань, Угамский хребет, ущелье Аксу.

След левой стопы.

Автор – Валентин Борисович Сапунов. Дата – август 1989 г.

Размер – 33,7 x 9,5 см. («гипсовый след Сапунова»).

Примечание: у В. Макарова № 7.3.1.




№ 36. Тянь-Шань, перевал Ш-Камар-Тепе.

След левой стопы.

Автор и дата не указаны.

Размер – 29,8 x 8,7см.

Примечание: у В. Макарова без №.




№ 37. Памир, ущелье Каратаг, оз. Тимур-Дара.

След левой стопы.

Автор – В.Ю. Макаров. Дата - сентябрь 1984 г.

Размер – 37,7 x 10,6 см. (крупнозернистый песок).

Примечание: у В. Макарова без № (84.2.)?




№ 38. Памир, ущелье Каратаг, оз.Тимур-Дара.

След левой стопы.

Автор - В.Ю. Макаров. Дата - сентябрь 1984 г.

Размер – 33,3 x 9,5 см.

Примечание: у В. Макарова без № (84.3.)?



№ 39. Памир (?).

Частичная прорисовка следа правой стопы (?).

Автор - не указан (В. Макаров)?). Дата – сентябрь 1984 г (?).

Размер - 37,4 х ? см.

Примечание: у В. Макарова без № (84.4.)?



№ 40. Памир, ущелье Каратаг, оз. Тимур-Дара.

Передняя часть следа правой стопы.

Автор не указан (В. Макаров?). Дата – сентябрь 1984 г.

Размер - ? x 18,0 см. (в самой широкой части).

Примечание: у В. Макарова № отсутствует (84.5.)?




№ 41. Памир, ущелье Каратаг, оз.Тимур-Дара.

След передней части левой стопы.

Автор – не указан (В. Макаров)? Дата – сентябрь 1984 г. (?).

Размер - не указан.

Примечание: у В. Макарова № отсутствует (84.6.)?



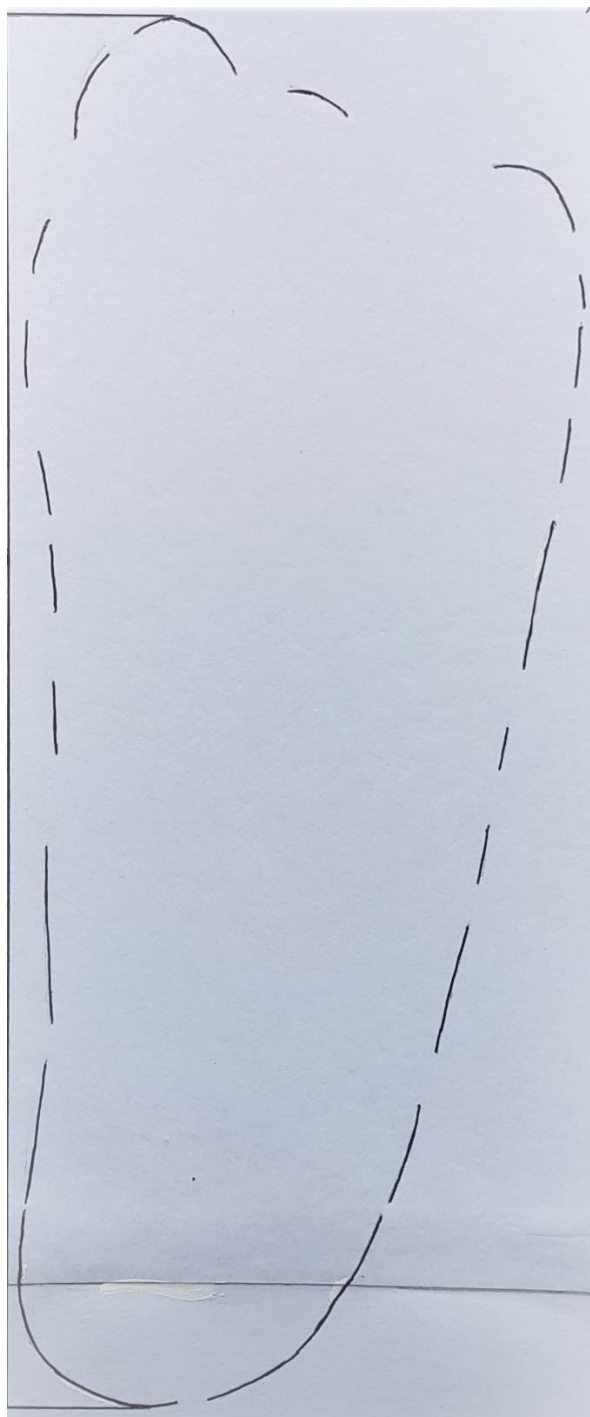
№ 42. Памир, Варзобское ущелье, р. Сиама (см. **№ 42-а.**).

След левой стопы парный к следующему.

Автор – Фамилия написана неясно (Домановская, Романовская или Сомановская?). Дата – 03.09.1986 г.

Размер – 28,4 x 9,5 см. (в середине).

Примечание: у В. Макарова № отсутствует.



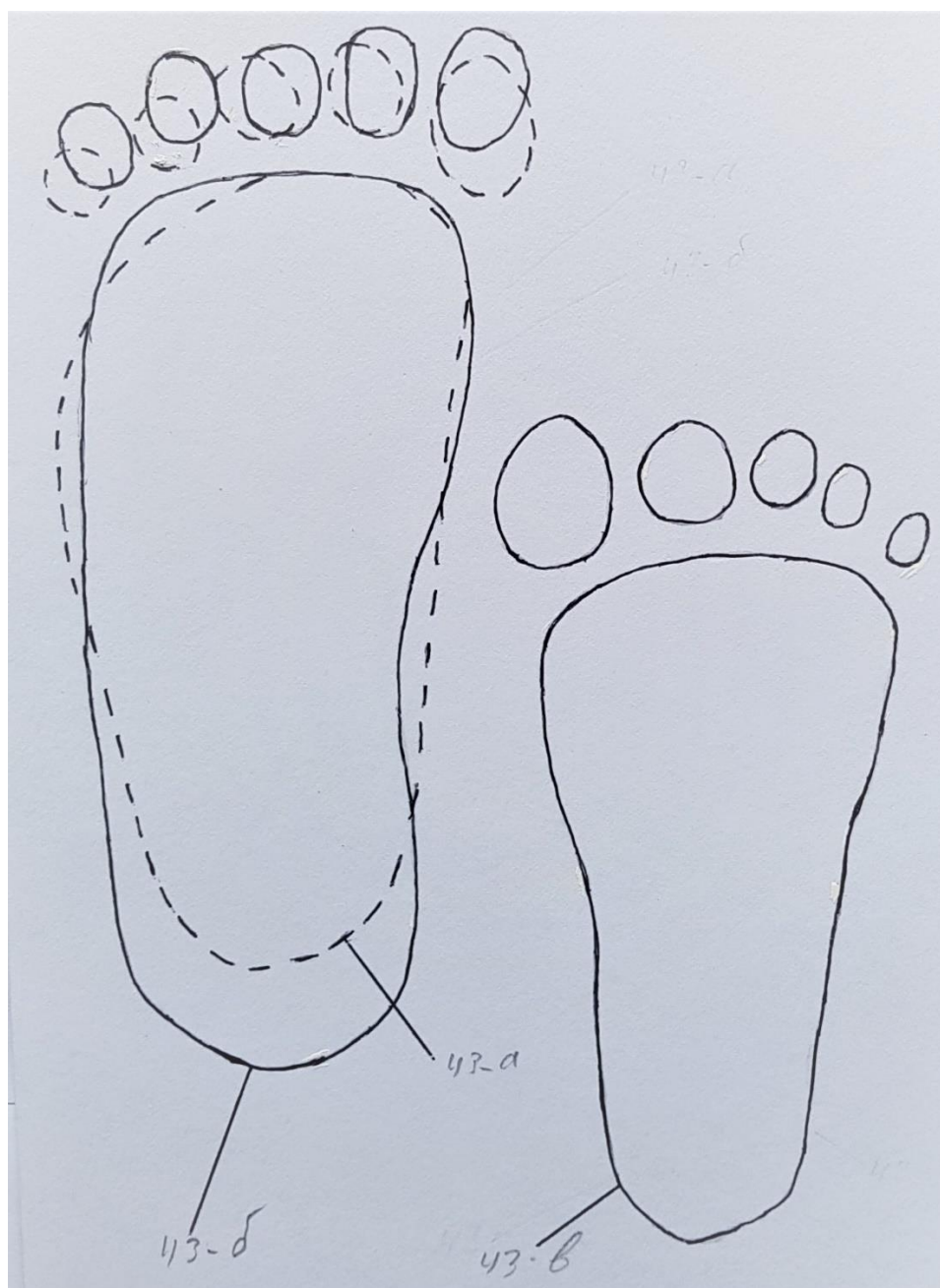
№ 42-а. Памир, Варзобское ущелье, р. Сиама (см. № 42.).

След правой стопы парный к предыдущему.

Автор - Фамилия неясно написана (Домановская или Романовская или Сомоновская). Дата – 03.09.1986 г.

Размер – 31,2 x 10,0 см.

Примечание: у В. Макарова без №.



№ 43. Памир. Точка слияния ледников Толстого и Зеравшанского.


Зарисовки следов, сделанные 3 разными авторами:

Даниловым Сергеем Ивановичем, Петровым Владимиром Сергеевичем и Агнецовой Галиной Васильевной.

Дата - 01.09. 1984 г.

Размер самого крупного – 22,0 см. (Все 3 рисунка не в масштабе).

Примечание: у В. Макарова без №№.



№ 44. Памир, ущелье Карадаг, оз. Пайрон (на тропе к озеру).


След левой стопы («два в одном» - сдвоенные).

Автор – не указан. Дата – 1980 или 1982 г.

Размер 1-го следа (44-а) - 26,5 x 8,5 см. (сплошная линия).

Размер 2-го следа (44-б) - 26,5 x 8,0 см. (пунктир).

Примечание: у В. Макарова № 9.9.10. (длина наискосок у В. М. – 30 см.).



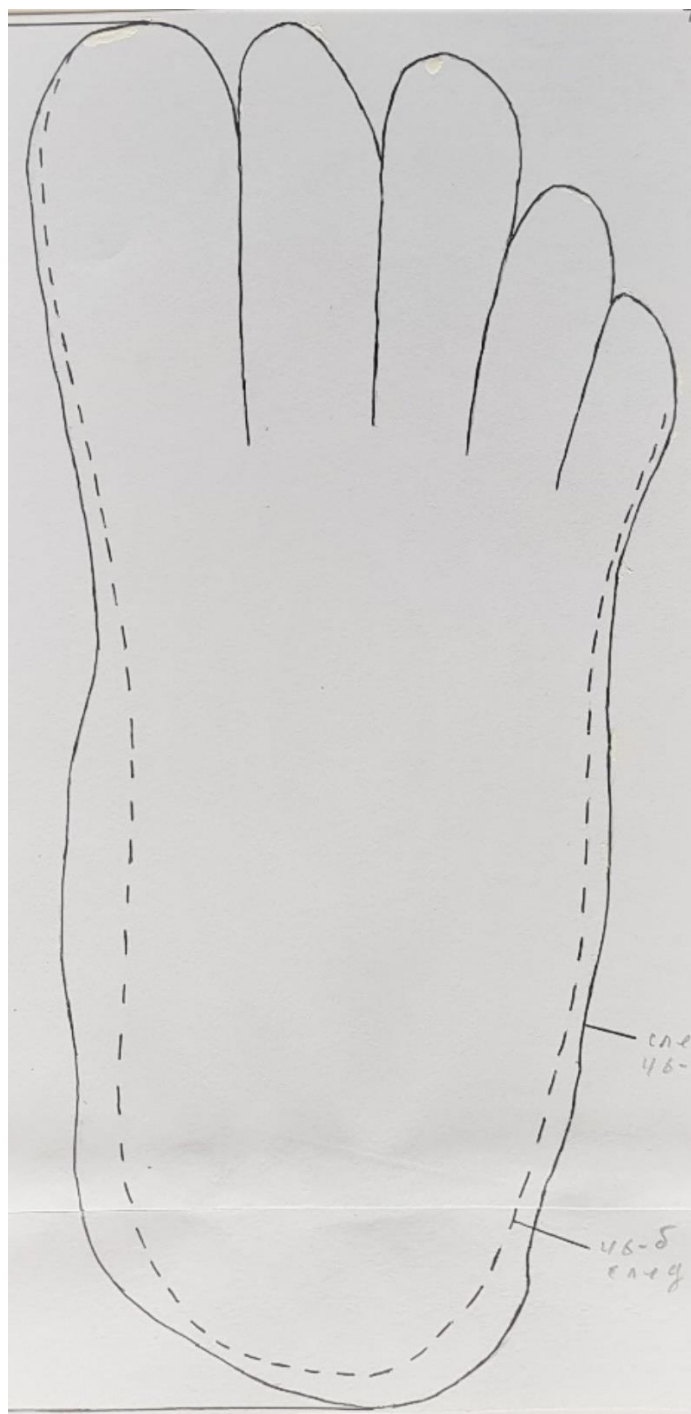
№ 45. Памир, ущелье Карадаг, оз. Пайрон.

След правой стопы возможно парный к **№ 44**.

Автор и дата – не указаны.

Размер – 29,0 x 7,8 см.

Примечание: у В. Макарова № 9.9.9.



№ 46. Памир, экспедиция И.Ф. Тацла (р. Сиама ?, оз. Пайрон ?).


След правой стопы (рисунок сделан с фотографии слепка).

Автор – Игорь Дмитриевич Бурцев. Дата 21.08.1979 г.

Размер - слепка (сплошная линия) – 34,3 см,

- размер прорисовки (пунктир) - 32-33? см.

Примечание: у В. Макарова № 9.1.




№ 47. Зап. Памир, хребет Суркху, Йонахш.

След левой стопы.

Автор – В.Ю. Макаров. Дата – апрель 1980 г.

Размер – 25,0 x 7,4 см.

Примечание: у В. Макарова № 9.1.1.




№ 48. Зап. Памир, хребет Суркху, оз. Мазор.

След правой стопы.

Автор – В. Макаров. Дата – апрель 1980 г.

Размер – 24,1 x 6,5 см.

Примечание: у В. Макарова № 9.1.3.




№ 49. Памир, хребет Суркху, р. Чимжон.

След правой стопы.

Автор - В. Макаров. Дата – май 1981 г.

Размер – 25,3 x 6,7 см.

Примечание: у В. Макарова № 9.5.2.




№ 50. Памир, хребет Суркху, р. Чимжон.

След правой стопы.

Автор – В. Макаров. Дата - май 1981 г.

Размер – 21,5 x 7,2 см.

Примечание: у В. Макарова № 9.5.3.



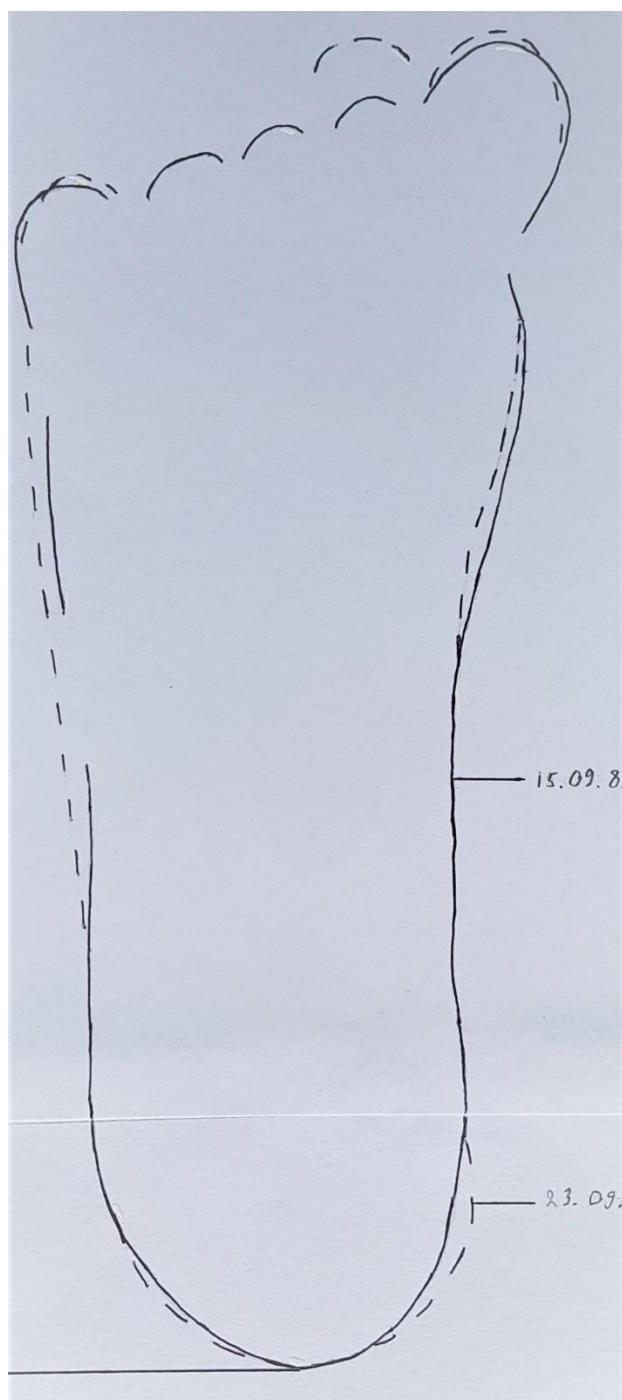
№ 51. Памир, хребет Суркху, р. Чимжон.

След левой стопы.

Автор – В. Макаров. Дата – май 1981 г.

Размер - 21,8 x 6,1 см.

Примечание: у В. Макарова - № 9.5.1.



№ 52. Памир, ущелье Каратаг.


След левой стопы (одного и того же экземпляра).

Автор – не указан. Дата 1. 15 сентября 1981 г, (сплошная).

Дата 2. 23 сентября 1982 г. (пунктир).

Размер – 30,5 x 8,5 см.

Примечание: у В. Макарова № 9.9.1. (52-а) и № 9.9.4. (52-б).



№ 53. Памир, Гиссарский хребет, урочище Кош-Хасан.

След левой стопы (с фотографии гипсового слепка).

Автор – В. Шкуропат. Дата – август 1982 г.

Размер – 30,7 x 9,0 см.

Примечание: у В. Макарова № 9.9.7.




№ 54-а. Памир, ущелье Каратаг, оз. Пайрон, Тимур-Дара.

След правой стопы (4 палый, на плотном песке).

Автор – не указан. Дата – июнь 1980 г.

Размер – 32,2 x 13,0 см.

Примечание: у В. Макарова без №.




№ 54-б. Памир, ущелье Каратаг, оз. Пайрон, Тимур-Дара.

След правой стопы (на плотном грунте).

Автор – не указан. Дата – 15 сентября 1981 г.

Размер – 31,1 x 9,2 см.

Примечание: у В. Макарова без №.



№ 54-в. Памир, ущелье Каратаг, оз. Пайрон, Тимур-Дара.

След правой стопы (на мелком щебне).

Автор – не указан. Дата – сентябрь 1982 г.

Размер – 32,3 x 11,0 см.

Примечание: у В. Макарова без №.




№ 55. Памир, Гиссарский хребет, ущелье Каратаг, оз. Пайрон.

След правой стопы (в воде, направление от берега).

Автор - В. Макаров. Дата – сентябрь 1982 г.

Размер – 29,4 x 8,0 см. (в узком месте).

Примечание: у В. Макарова № 9.9.10.




№ 56. Памир, Гиссарский хребет, ущелье Каратаг.

След левой стопы (тропа к оз. Пайрон, у кучи помёта).

Автор – В. Макаров. Дата - сентябрь 1982 г.

Размер – 30,0 x 8,0 см.

Примечание: у В. Макарова № 9.9.10.




№ 57. Памир, Гиссарский хребет, оз. Пайрон.

4 палый след левой стопы (рис. И. Ломанова).

Авторы – М. Декханов и И. Ломанов. Дата – 24 апреля 1981 г.

Размер – 48,2 x 14,0 см.

Примечание: у В. Макарова № 9.11.1 («на тропе у завала»).




№ 58. Памир, Гиссарский хребет, ущелье Каратаг, оз. Пайрон.

След левой стопы (рис. И. Ломанова).

Авторы – М. Декханов и И. Ломанов. Дата - апрель 1981 г.

Размер - 47,8 x 14,0 см. (в узкой части).

Примечание: у В. Макарова № 9.11.1.




№ 59. Памир, Гиссарский хребет.

След правой стопы (4 палый).

Автор – не указан. Дата – отсутствует.

Размер – 44,0 x 15,0 см.

Примечание: у В. Макарова без №.




№ 60. Памир, Гиссарский хребет, ущелье Каратаг, Кош-Хасан.

След левой стопы (4 палый?).

Автор – В. Макаров. Дата – сентябрь 1982 г.

Размер – 47,5 x 13,5 см (в узкой части).

Примечание: у В. Макарова № 9.11.4.




№ 61. Памир, Гиссарский хребет, урочище Чаткалсай.

След правой стопы (4 пальцы).

Автор - В. Макаров. Дата – 22.09.1982 г.

Размер – 45,5 x 16,7 см. (в узкой части).

Примечание: у В. Макарова № 9.11.6.




№ 62. Памир, Гиссарский хребет, урочище Чаткалсай.

След левой стопы (4 пальцй).

Автор - В. Макаров. Дата – 22.09.1982 г.

Размер – 49,1 x 18,0 см.

Примечание: у В. Макарова № 9.11.5.




№ 63. Памир, Гиссарский хребет, Варзобское ущ. р. Сиама.

След правой стопы (4 палый, в 300 метрах выше 1 водопада).

Автор – В. Макаров. Дата – 29 сентября 1982 г.

Размер – 48,5 x 16,8 см.

Примечание: у В. Макарова № 9.12.1.




№ 64. Памир, Гиссарский хребет, Варзобское ущ, р. Сиама.

След правой стопы (на тропе на лев. берегу в 1 км от лагеря).

Авторы – В. Ю. Макаров и Нина Гринёва. Дата -1 октября 1981 г.

Размер – 50,0 x 16,5 см.

Примечание: у В. Макарова № 9.12.2.




№ 65. Памир, Гиссарский хребет, Варзобское ущ, р. Сиама.

Частичная прорисовка левой стопы (?) (тропа напротив м/стоянки, 0,3 км выше по течению на противоположном берегу).

Автор – В. Макаров. Дата - 29 сентября 1981 г.

Размер – более 45,0 (?) x 13,0 см.

Примечание: у В. Макарова № 9.12.3.




№ 66. Памир, Гиссарский хребет, Варзобское ущ, р. Сиама.

След левой стопы (на тропе, на лев. берегу в 0,8 км ниже лагеря).

Автор - В. Макаров. Дата – 1 октября 1981 г.

Размер – 51,3 x 13,5 см.

Примечание: у В. Макарова № 9.12.4.



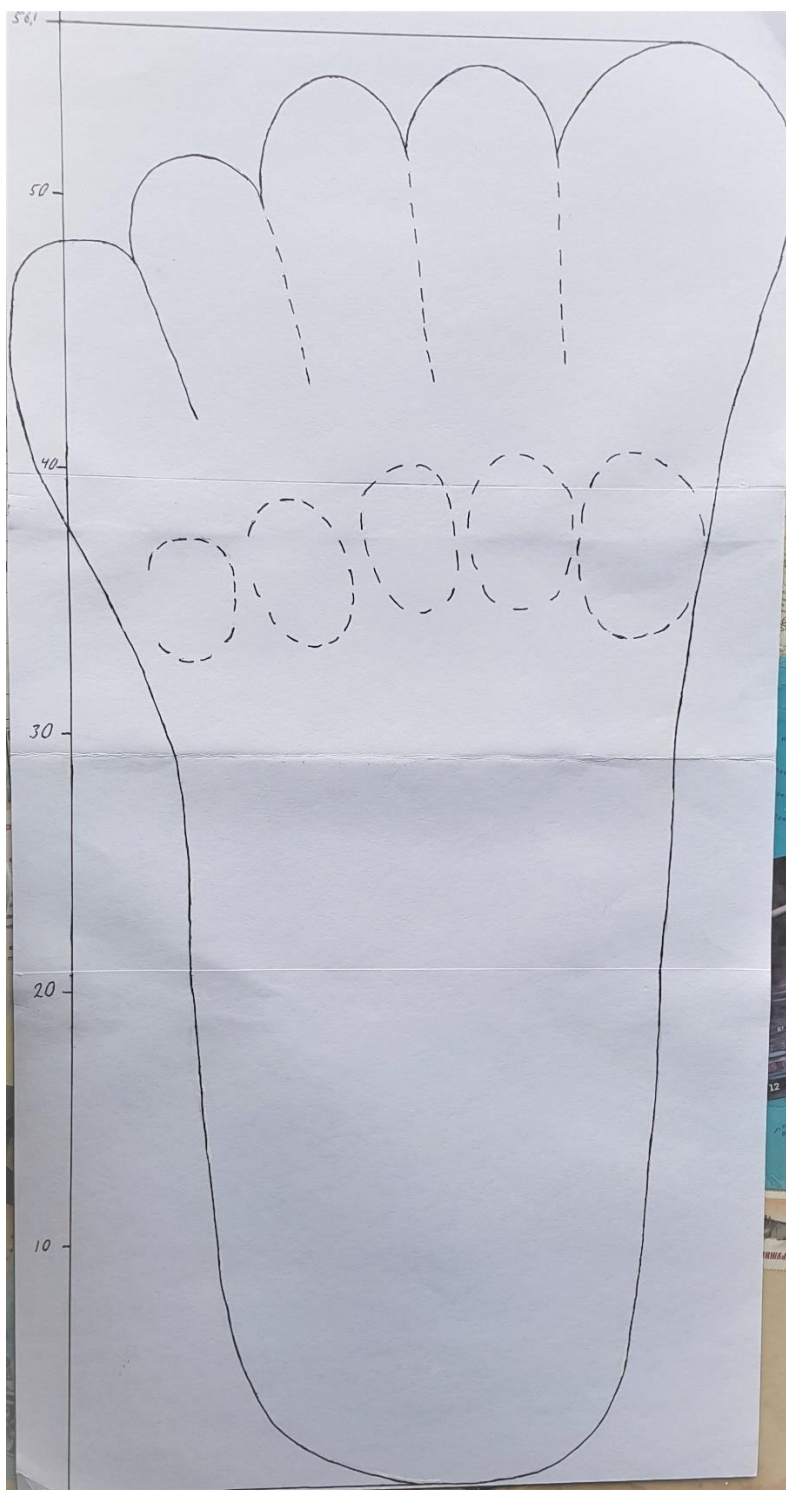
№ 67. Памир, Гиссарский хребет, Варзобское ущ, р. Сиама.

След правой стопы (4 палый (?)) на тропе у места стоянки).

Автор - В. Макаров. Дата - сентябрь 1981 г.

Размер – 51,0 x 13,5 см.

Примечание: у В. Макарова № 9.12.5.




№ 68. Памир, Гиссарский хребет, Варзобское ущ, р. Сиама.

След левой стопы (с гипсового слепка).

Автор – Я. Петров. Дата - 19.09.1982 г.

Размер – 56,0 x 18,5 см.

Примечание: у В. Макарова № 9.12.6.




№ 69. Памир, Гиссарский хребет, Варзобское ущ, р. Сиама.

След правой стопы, вероятно, 4 палый (правый берег Игизака).

Автор – В. Макаров. Дата – 24 сентября 1981 г.

Размер – 37,1 x 8,5 см. (в узкой части).

Примечание: у В. Макарова № 9.13.1.




№ 70. Памир, Гиссарский хребет, Варзобское ущ, р. Сиама.

След правой стопы (на тропе к ореховому дереву, на лев. берегу в 2 км ниже лагеря).

Авторы – В. Макаров и Н. Гринёва. Дата 26 сентября 1981 г.

Размер – 38,2 x 13,9 см.

Примечание: у В. Макарова № 9.13.2.




№ 71. Памир, Гиссарский хребет, Варзобское ущ, р Сиама.

След левой стопы на левом берегу, в 500 м выше орехового дерева (возможно 4 палый или травмированный).

Авторы - В. Макаров и Н. Катков. Дата – 15.05.1981 г.

Размер – 31,6 x 10,5 см.

Примечание: у В. Макарова № 9.14.1.




№ 72. Памир, Гиссарский хребет, Варзобское ущ, р. Сиама.

След правой стопы (4 палый).

Автор В. Макаров. Дата – 20.05.1981 г.

Размер – 31,7 x 10,3 см.

Примечание: у В. Макарова 9.14.2.




№ 73. Памир, Гиссарский хр, Варзобское ущ, р. Сиама.

След левой стопы на правом берегу ручья Игизак.

Автор - В. Макаров. Дата – 24 сентября 1981 г.

Размер – 31,4 (?) х ? см.

Примечание: у В. Макарова № 9.14.3.




№ 74. Памир, Гиссарский хр, Варзобское ущ, р. Сиама.

След левой стопы на склоне под скалой напротив лагеря.

Автор – В. Макаров. Дата – 20.05.1981 г.

Размер – 29,0 x 10,9 см.

Примечание: у В. Макарова № 9.14.5.




№ 75. Памир, Гиссарский хр, Варзобское ущ, р. Сиама.

След левой стопы (под скалой напротив лагеря).

Автор – В. Макаров. Дата – 20.05.1981 г.

Размер – 29,4 x 10,9 см.

Примечание: у В. Макарова № 9.14.5.




№ 76. Памир, Гиссарский хр, Варзобское ущ, р. Сиама, верховья ручья Игизак.

След правой стопы (фото Ю. Пупина).

Автор – Л. Немчинов. Дата - июнь 1982 г.

Размер – 31,9 x 10,6 см.

Примечание: у В. Макарова № 9.14.6.




№ 77. Памир, Гиссарский хр, Варзобское ущ, р. Сиама.

След правой стопы (на правом берегу ручья Игизак).

Автор – В. Макаров. Дата – 24 сентября 1981 г.

Размер – 28,8 x 7,9 см.

Примечание: у В. Макарова № 9.15.1.



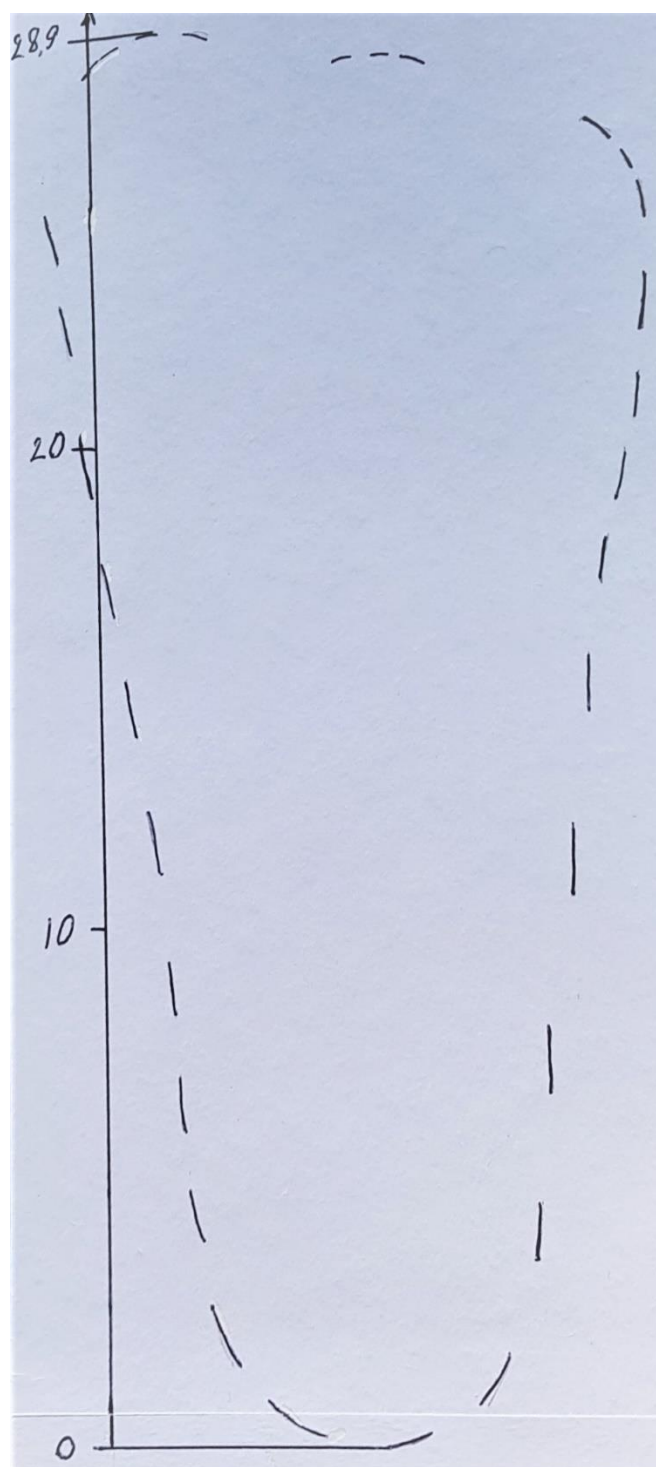
№ 78. Памир, Гиссарский хр, Варзобское ущ, р. Сиама.

След правой стопы на лев. берегу в 1,5 км ниже лагеря, в начале «щели», возможно 4 пальцй.

Автор – В. Макаров. Дата – 22 мая 1981 г.

Размер – 30,4 x 7,5 см.

Примечание: у В. Макарова № 9.15.2.




№ 79. Памир, Гиссарский хр, Варзобское ущ, р. Сиама (?).

След правой стопы (возможно 4 палый).

Автор и дата не указаны.

Размер – 28,9 x 8,5 см. (в середине).

Примечание: у В. Макарова № 9.15.3.




№ 80. Памир, Гиссарский хр, Варзобское ущ, р. Сиама.

След левой стопы (из цепочки у лев. края «щели»).

Автор - В. Макаров. Дата – 23.05.1981 г.

Размер – 33,8 x 8,7 см.

Примечание: у В. Макарова № 9.16.1.




№ 81. Памир, Гиссарский хребет, Варзобское ущелье.

След правой стопы (под скалой напротив лагеря).

Автор – В. Макаров. Дата – 20.05.1981 г.

Размер – 34,5 x 8,2 см.

Примечание: у В. Макарова № 9.16.2.




№ 82. Памир, Гиссарский хр, Варзобское ущ, р. Сиама.

След левой стопы на правом берегу ручья Игизак в 300 м от лагеря (4 пальца).

Автор - В. Макаров. Дата - 24 сентября 1981 г.

Размер – 34,1 x 8,4 см.

Примечание: у В. Макарова № 9.16.3.




№ 83. Памир, Гиссарский хр, Варзобское ущ, р. Сиама.

След левой стопы на правом берегу ручья Игизак в 1 км от лагеря (возможно 4 палый).

Автор – В. Макаров. Дата – 24 сентября 1981 г.

Размер – 34,2 x 9,0 см. (в узкой части).

Примечание: у В. Макарова № 9.16.4.




№ 84. Памир, Гиссарский хр, Варзобское ущ, р. Сиама.

След левой стопы.

Автор – В. Фёдоров. Дата – май 1982 г.

Размер – 33,9 x 9,0 см.

Примечание: у В. Макарова № 9.16.4 (лев).




№ 85. Памир, Гиссарский хр, Варзобское ущ, р. Сиама.

След левой стопы на правом берегу ручья Игизак.

Автор - В. Макаров. Дата - 24 сентября 1981 г.

Размер – 33,4 x 9,4 см.

Примечание: у В. Макарова № 9.16.5.




№ 86. Памир, Гиссарский хр, Варзобское ущ, р. Сиама.

След правой стопы на левом берегу ручья Игизак.

Автор - В. Макаров. Дата – 20 мая 1981 г.

Размер – 22,7 x 8,0 см.

Примечание: у В. Макарова № 9.17.




№ 87. Памир, Гиссарский хр, Варзобское ущ, р. Сиама.

След правой стопы.

Автор – В. Макаров. Дата – сентябрь 1981 г.

Размер – 22,3 x 9,0 см. (в середине).

Примечание: у В. Макарова № 9.17.2.




№ 88. Памир, Гиссарский хр, Варзобское ущ, р. Сиама.

След правой стопы на крупнозернистом песке под «щелью».

Автор - В. Макаров. Дата – 22. 05.1981 г.

Размер – 31,0 x 9,3 см.

Примечание: 9.18.1.



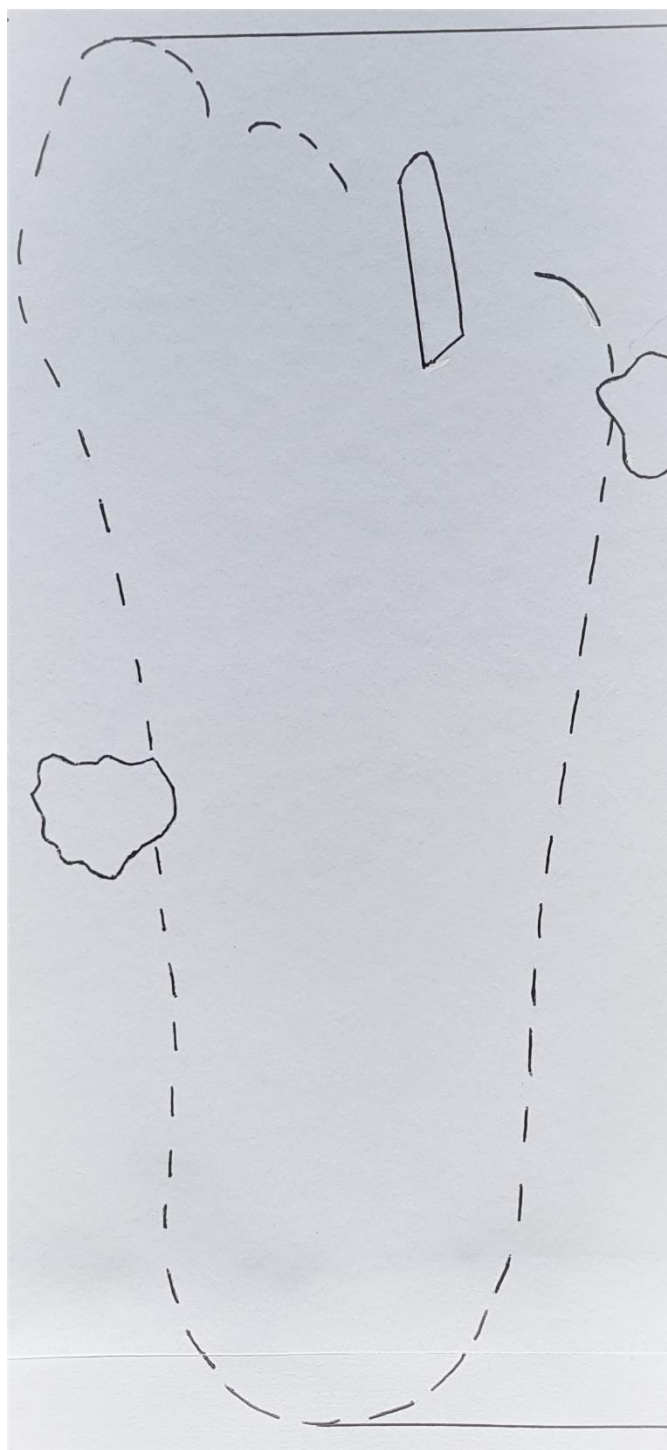
№ 89. Памир, Гиссарский хр, Варзобское ущ, р. Сиама.

След правой стопы на мелком щебне «у палатки на левом берегу под скалой после ночных шагов».

Автор – В. Макаров. Дата – 26.05.1981 г.

Размер – 31,0 x 8,4 см.

Примечание: у В. Макарова № 9.18.2.




№ 90. Памир, Гиссарский хр, Варзобское ущ, р. Сиама.

След правой стопы на правом берегу ручья Игизак.

Автор - В. Макаров. Дата – 24.09. 1981 г.

Размер – 29,3 x 8,3 см.

Примечание: у В. Макарова № 9.18.3.




№ 91. Памир, Гиссарский хр, Варзобское ущ, р. Сиама.

След правой стопы (над гидropостом у Б. Игизак).

Автор – В. Макаров. Дата – 30.08.1986 г.

Размер – 31,4 x 9,9 см. (в середине).

Примечание: у В. Макарова № 9.18.4.




№ 92. Памир, Гиссарский хр, Варзобское ущ, р. Сиама.

След левой стопы (над гидростом у Б. Игизака).

Автор – В. Макаров. Дата – 03.08.1986 г.

Размер – 29,5 x 9,0 см. (в узком месте).

Примечание: у В. Макарова № 9.18.5.




№ 93. Памир, Гиссарский хр, Варзобское ущ, р. Сиама.

След левой стопы.

Автор и дата не указаны.

Размер – 31,8 x 9,5 см. (?).

Примечание: у В. Макарова № 9.18.6.



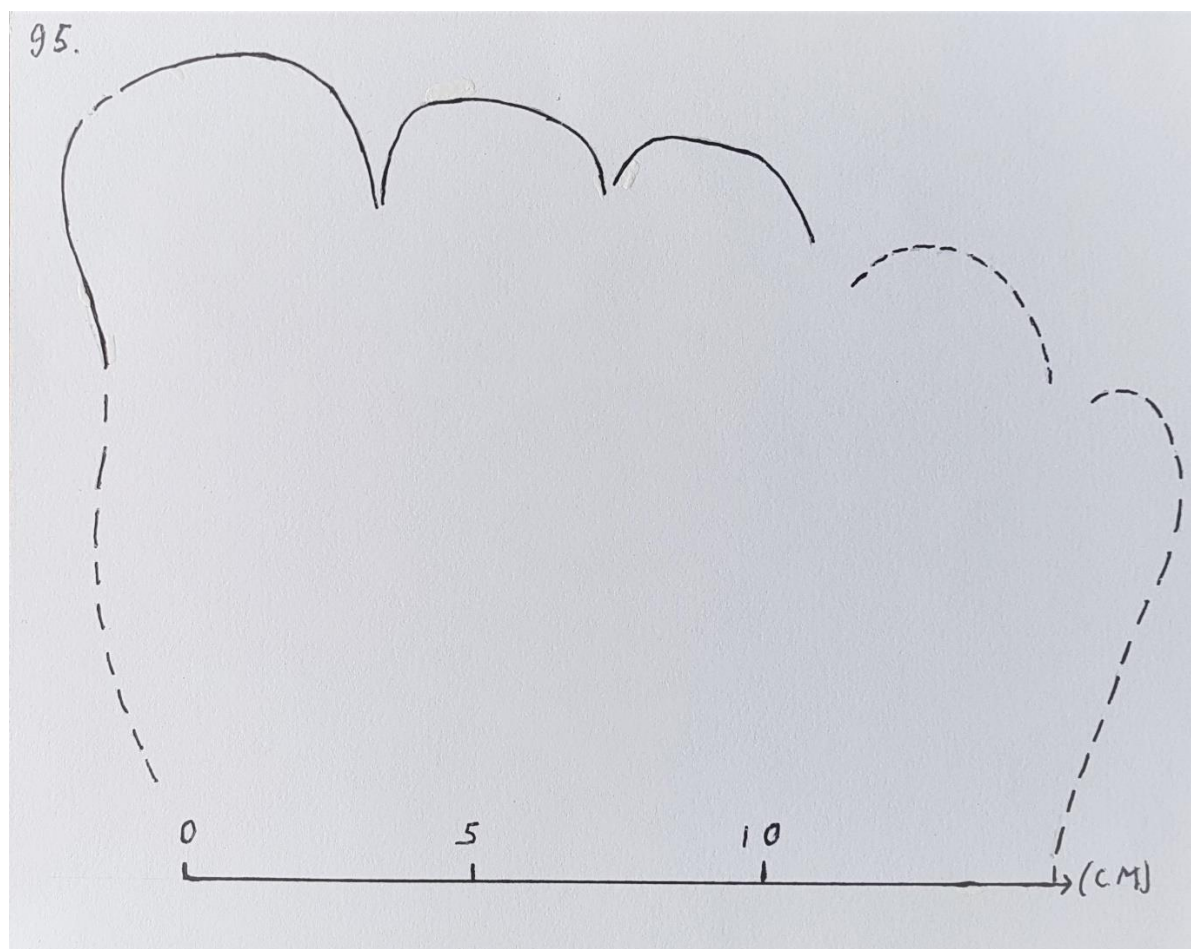
№ 94. Памир, Гиссарский хр, Варзобский хр, р. Сиама.

След левой стопы (на песке).

Автор и Дата не указаны.

Размер – 29,5 x 8,0 см. (?).

Примечание: у В. Макарова № 9.18.7.



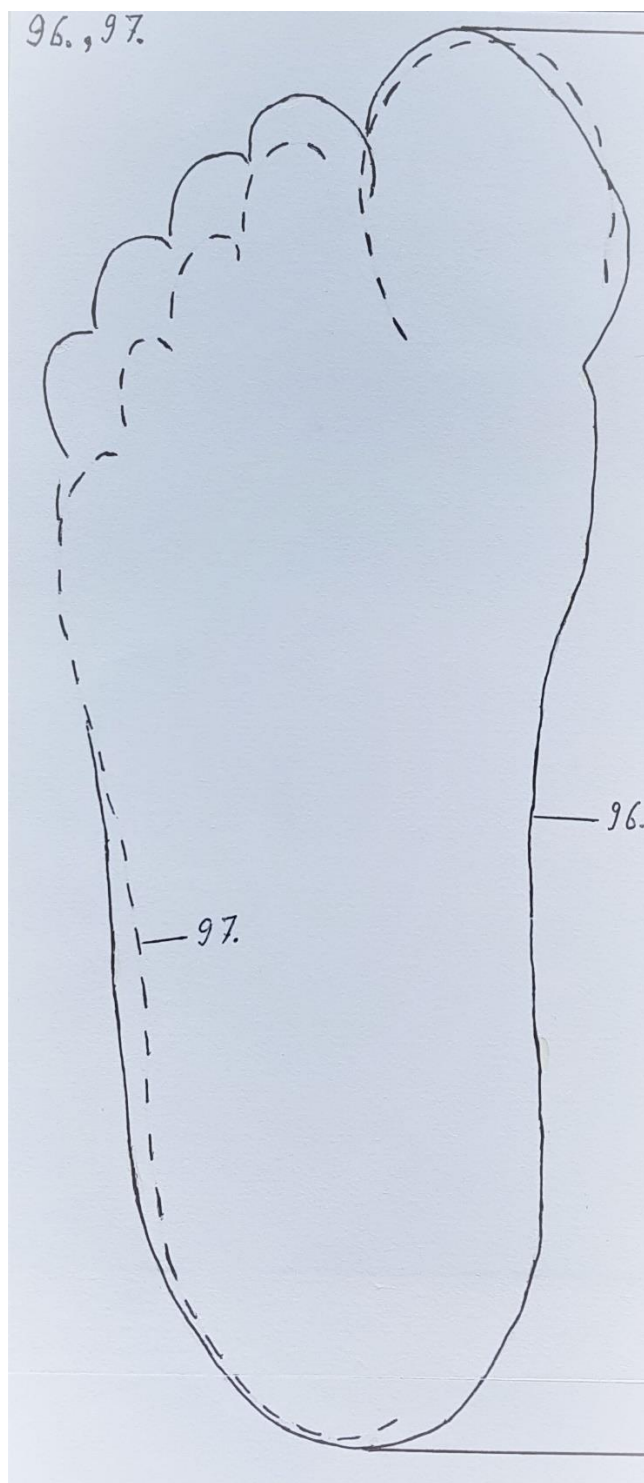
№ 95. Памир, Гиссарский хр, ущ. Каратаг, зап. берег р. Каратаг.

След правой стопы (передняя часть).

Автор – В. Макаров. Дата – сентябрь 1984 г.

Размер - ? х ? см. ?

Примечание: у В. Макарова № 9.19.1.



№. 96. Памир, урочище Кош-Хасан.

Сдвоенный след левой стопы (сплошная линия).

Автор – В. Шкуропат (из г. Измаил на Урале). Дата – 08.1982 г.

Размер – 30,8 x 9,3 см. (в середине).

Примечание: у В. Макарова № 9.9.7.

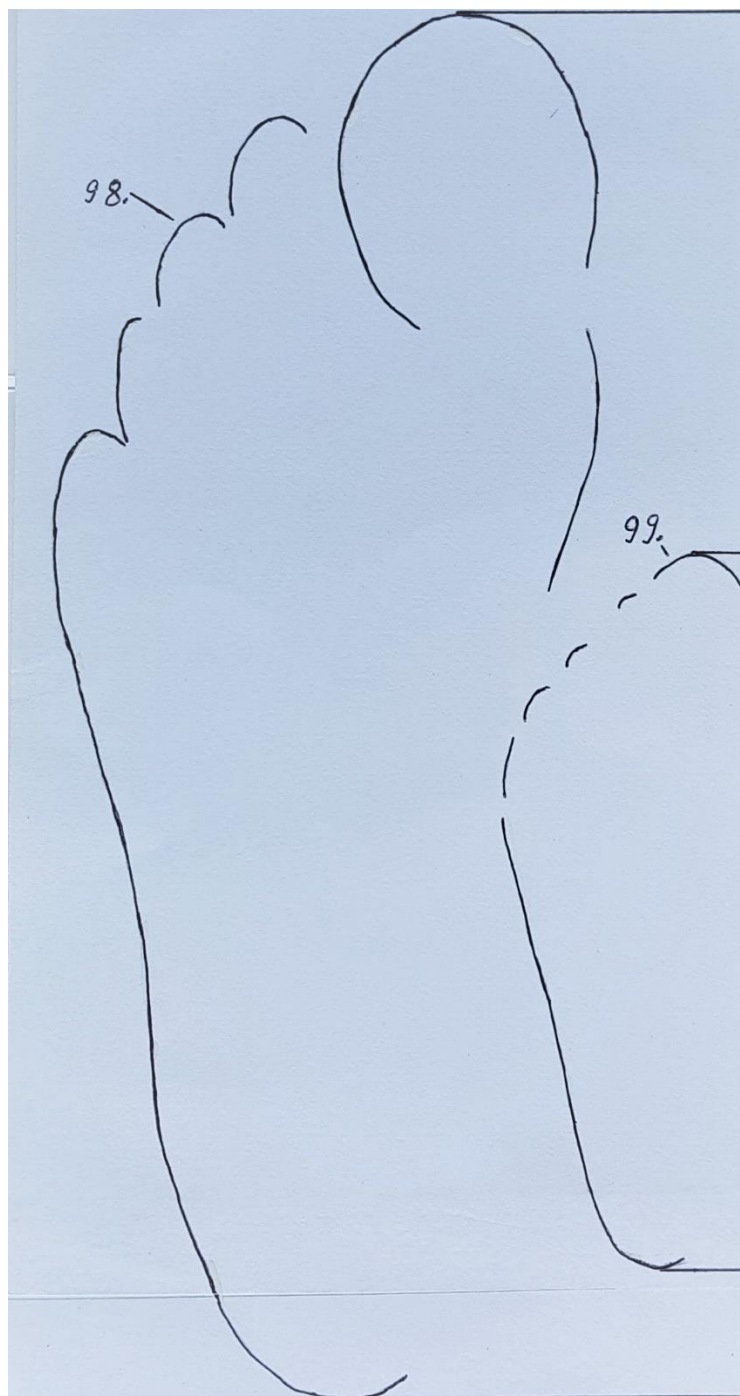
№ 97. Памир, Гиссарский хр, оз. Кара-Коль. (см. **№ 96.**).

След левой стопы (пунктир).

Автор – Е.Р. Кайзер (из г. Челябинск). Дата – 09.1982 г.

Размер – 29,9 х ?

Примечание: у В. Макарова без №.



№ 98. Памир, Гиссарский хр, оз Кара-Коль.

След левой стопы на речном иле (большой).

Автор - Е.Р. Кайзер из г. Челябинск. Дата – 09.1982 г.

Размер – 30,4 x 7,8 см. (?). (правая часть следа отсутствует).

Примечание: у В. Макарова № 9.20.1.


№ 99. Памир, Гиссарский хр. (см. **№ 98.**).

След левой стопы (маленький).

Автор – Е.Р. Кайзер. Дата – 09.1982 г.

Размер – 15,6 х 4-5 см. (?).

Примечание: у В. Макарова № 9.20.2.




№ 100. Памир, Гиссарский хр, сев. склон р. Ак-Су.

След левой стопы на снегу (4 пальный?).

Автор – Е.Р. Кайзер. Дата – 09.1982 г.

Размер – 26, 4 x 7,3 см. (в узкой части).

Примечание: у В. Макарова № 9.20.3.




№ 101. Памир, хр. Суркху (Суркх).

След левой стопы.

Автор и Дата не указаны.

Размер – 26,6 x 7,0 см. (?).

Примечание: у В. Макарова № 9.2.4.




№ 102. Памир, хр. Суркху.

След левой стопы (вероятно, 4 палый).

Автор и Дата не указаны.

Размер – 24,2 x 6,7 см.

Примечание: у В. Макарова № 9.2.1.




№ 103. Памир, хр. Суркху (Суркх).

След передней части правой стопы (рядом с **№ 102.**).

Автор и Дата не указаны.

Размер - ?

Примечание: у В. Макарова № 9.2.2.




№ 104. Памир, хр. Суркху (Суркх).

Частичная прорисовка передней части правой стопы.

Автор и Дата не указаны.

Размер - 28,1 x 7,5 см. (в узкой части).

Примечание: у В. Макарова № 9.2.5.



№ 105. Памир, хр Суркху (Суркх).

След правой стопы на тропе из Кирбит в Майдом (4 палый) с наложением сверху медвежьего.

Автор – В. Макаров. Дата – 04. 1980 г.

Размер – 33,3 x 9,1 см. (в узкой части).

Примечание: у В. Макарова № 9.2.3.



№ 106. Памир, Суркху.

След правой стопы.

Автор – В. Макаров. Дата – 04.1980 г.

Размер – 38,9 x 8,5 см. (в узкой части).

Примечание у В. Макарова № 9.2.2.



№ 107. Памир, хр. Суркху.

След правой стопы (4 палый).

Автор – В. Макаров. Дата – 04.1980 г.

Размер – 39,8 x 13,5 см. (в узкой части).

Примечание: у В. Макарова № 9.2.3.




№ 108. Памиро-Алай.

Частичная прорисовка следа левой стопы.

Автор – Н. Прядкин. Дата – 1982 г.

Размер – 39,7 х ? см.

Примечание у В. Макарова без №.




№ 109. Памир, Гиссарский хр, ущелье Карадаг, оз. Пайрон.

След левой стопы (подъём на завал, рис. И. Ломанова).

Автор – М. Декханов. Дата – 04.1981 г.

Размер – 38,4 x 15,2 см.

Примечание: у В. Макарова № 9.1.1.4.




№ 110. Памир, хр. Суркху.

След правой стопы.

Автор - В. Макаров. Дата – 09.1984 г.

Размер – 26,7 х ? см.

Примечание: у В. Макарова № 9.1.2 (прав.).




№ 111. Памир, Гиссарский хр, Варзобское ущелье.

След левой стопы (парный к **№ 110**,).

Автор – В. Макаров. Дата 09.1984 г.

Размер – 30,7 х ? см.

Примечание: у В. Макарова № 9.1.14.




№ 112. Памир, хр. Суркху.

След правой стопы (в нескольких метрах ниже 9.1.1.).

Автор - В. Макаров. Дата – 04.1980 г.

Размер – 32,5 x 9,4 см. (в узкой части).

Примечание: у В. Макарова № 9.1.2.




№ 113. Памир, Варзобское ущелье.

4 палый след левой стопы

Автор – В. Цепков. Дата – осень 1979 г..

Размер - 26,9 х ? см.

Примечание – у В. Макарова № 9.2.




№ 114. Зап. Памир, хр. Суркху, оз. Махзор.

След левой стопы (вероятно, 4 палый, травмированный?).

Автор - В. Макаров. Дата – 04.1980 г.

Размер – 23,5 x 9,3 см. (в узкой части).

Примечание: у В. Макарова № 9.2.1.




№ 115. Памир, Фанские горы, р. Кара-Коль.

Передняя часть 4 палого следа левой стопы (в 1,5 км ниже озера на мокром иле в пойме).

Автор – И. Климашов. Дата – 06.09.1983 г.

Размер - ?

Примечание: у В. Макарова № 9.21.1




№ 116. Памир, Фанские горы, р. Кара-Коль.

3 палый след левой стопы (возможно травмированный, на мокром иле в 1,5 км ниже озера).

Автор – И. Климашов. Дата – 06.09.1983 г.

Размер – 26,9 x 8,0 см. в узкой части.

Примечание: у В. Макарова № 9.21.2




№ 117. Памир, Фанские горы, р. Кара-Коль.

След левой стопы на мокром иле в пойме в 1,5 км ниже озера.

Автор - И. Климашов. Дата – 06.09.1983 г.

Размер – 21,0 х 6 см.

Примечание: у В. Макарова № отсутствует, рядом с №№ 115 и 116.




№ 118. Памир, Гиссарский хр, Такоб, г. Чильдухтарон.

Частичная прорисовка следа правой стопы (зап. склон).

Авторы - В. Макаров и А. Асадов. Дата - отсутствует.

Размер - ?

Примечание: у В. Макарова № 9.3.1.



№ 119. Памир, Гиссарский хр, Такоб, г. Чильдухтарон.

След правой стопы на западном склоне.

Авторы - В. Макаров и А. Асадов. Дата – отсутствует.

Размер – 33,6 х ?

Примечание: у В. Макарова № 9.3.2.



№ 120. Памир, Гиссарский хр, Такоб, г. Чильдухтарон.

Передняя часть правой стопы на западном склоне.

Авторы – В. Макаров и А. Асадов. Дата – 26.06.1980 г.

Размер - ?

Примечание: у В. Макарова № 9.3.3.




№ 121. Памир, Гиссарский хр, Такомб, г. Чильдухтарон.

След правой стопы (западный склон).

Автор - В. Макаров. Дата – 27. 06.1980 г.

Размер – 30,5 x 7,8 см.

Примечание: у В. Макарова № 9.3.4.



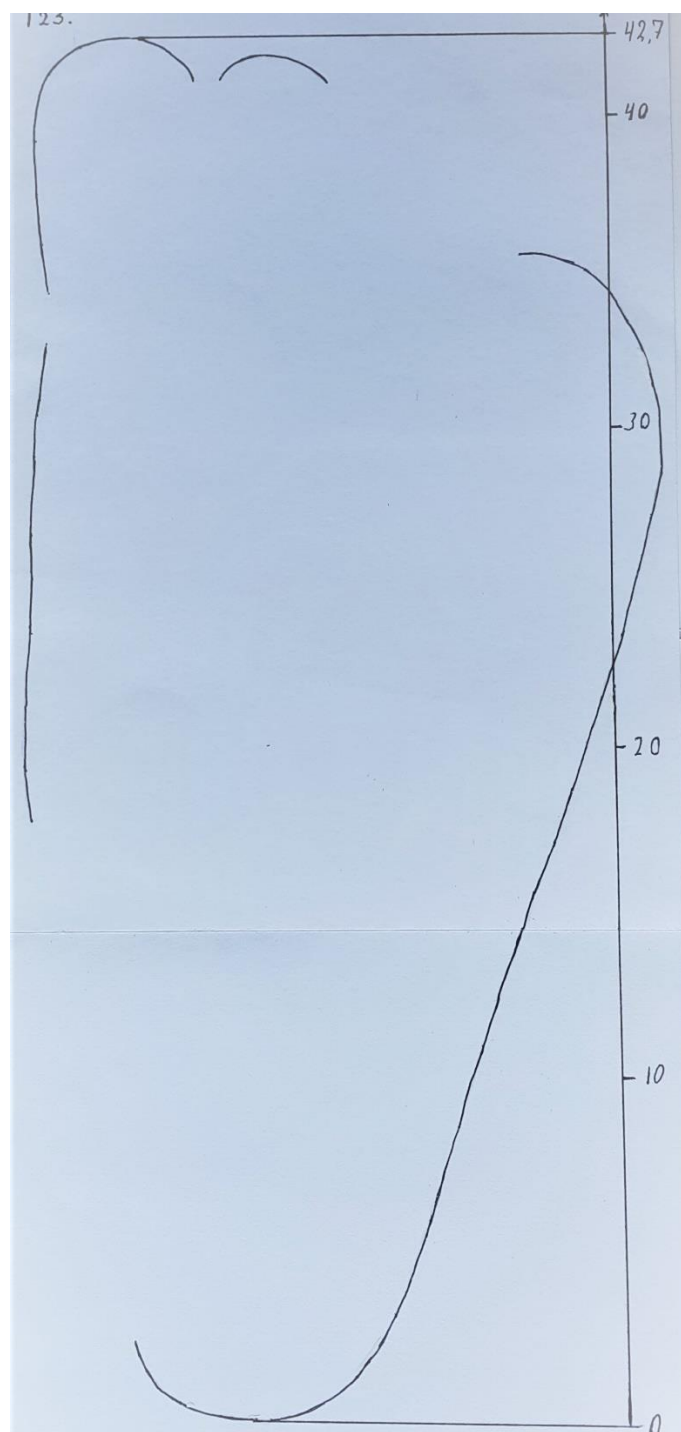
№ 122. Памир, Гиссарский хр.

След левой стопы (на тропе между Джальгином и Кош-Хасаном).

Автор - В. Макаров. Дата – 23.09.1982 г.

Размер - 42,2 x 15,4 см. (в середине).

Примечание: у В. Макарова № 9.4.1. (совмещён с № 123.).




№ 123. Памир, Гиссарский хребет.

След правой стопы (на тропе между Джильгином и Кош-Хасаном).

Автор – В. Макаров. Дата – 23.09.1982 г.

Размер – 42,2 x 13,0 (?) см.

Примечание: у В. Макарова № 9.4.1. (сдвоенный с предыдущим).




№ 124. Памир, Гиссарский хр, ущелье Каратаг, оз. Пайрон.

4 палый след правой стопы (на песчаной отмели при впадении реки в озеро выше завала).

Автор – не указан. Дата – 06.1980г.

Размер – 32,3 x 8,0 (?) см.

Примечание: у В. Макарова № 9.5.1.




№ 125. Памир, Гиссарский хр, ущ. Каратаг, оз. Тимур-Дара.

След левой стопы (возможно, 4 пальцй).

Автор – В. Макаров. Дата – 09.1984 г.

Размер – 34,1 x 10,5 (?) см.

Примечание: у В. Макарова № 9.5.1.




№ 126. Памир, Гиссарский хр, ущ. Каратаг.

След левой стопы (тропа на оз. Пайрон).

Авторы – М. Декханов и В. Макаров. Дата – 06.1980 г.

Размер – 29,1 x 8,3 см.

Примечание: у В. Макарова № 9.5.2.




№ 127. Памир, Гиссарский хр, ущ. Каратаг.

След левой стопы (тропа на оз. Пайрон).

Авторы – М. Декханов и В. Макаров. Дата – 06.1980 г.

Размер – 28,5 x 9,2 (?) см.

Примечание: у В. Макарова № 9.5.3.




№ 128. Памир, Гиссарский хр, ущ. Каратаг, руч. Темпасай.

След левой стопы (напротив землянки).

Авторы – М. Декханов и В. Макаров. Дата – 06. 1980 г.

Размер – 35,0 х 9,0 см. (?).

Примечание: у В. Макарова № 9.6.1.




№ 129. Памир, Гиссарский хр, ущ. Каратаг, руч. Темпасай.

След левой стопы (при впадении ручья).

Авторы – М. Декханов и В. Макаров. Дата – июнь 1980 г.

Размер – 36,5 x 10,7 см.

Примечание: у В. Макарова № 9.6.2.




№ 130. Памир, Гиссарский хр, ущ. Каратаг.

След левой стопы (при впадении ручья Темпасай).

Авторы - В. Макаров и М. Декханов. Дата – отсутствует.

Размер – 31,4 x 10,2 (?) см.

Примечание: у В. Макарова № 9.6.3.



№ 131. Памир, Гиссарский хр, ущ. Каратаг, с-з склон.

След правой стопы (при впадении ручья Темпасай).

Авторы – В. Макаров и М. Декханов. Дата – не указана.

Размер – 30,5 x 8,2 см.

Примечание: у В. Макарова № 9.7.1.




№ 132. Памир, Гиссарский хр, ущ. Каратаг, с-з склон.

4 палый след правой стопы (при впадении ручья Темпасай).

Авторы – В. Макаров и М. Декханов. Дата – не указана.

Размер – 30,3 x 9,0 см.

Примечание: у В. Макарова № 9.7.2.




№ 133. Памир, Гиссарский хр, ущ. Каратаг, с-з склон.

След левой стопы (при впадении ручья Темпасай).

Авторы – В. Макаров и М. Декханов. Дата – не указана.

Размер – 30,0 x 7,8 см.

Примечание: у В. Макарова № 9.7.3. (см. у Шкуропата № 9.9.7).



№ 134. Памир, Гиссарский хр, ущ. Каратаг, пер. Каджоб.

След правой стопы (восточный склон).

Авторы – В. Макаров и М. Декханов. Дата – не указана.

Размер – 29,9 x 8,5 см.

Примечание: у В. Макарова №9.7.4. (рядом с № 133. ?).




№ 135. Памир, Гиссарский хр, ущ. Каратаг, пер. Каджоб.

След левой стопы (вост. Склон, сырая глина).

Автор – В. Макаров. Дата - 21.06.1980 г.

Размер – 29,2 x 8,3 см. (?).

Примечание: у В. Макарова № 9.7.6.




№ 136. Памир, Гиссарский хр, ущ. Каратаг, оз. Тимур-Дара.

След правой стопы.

Автор – М. Декханов. Дата – 04.1981г.

Размер – 21,3 х 7,3 см.

Примечание: у В. Макарова № 9.8.1



№ 137. Памир, Гиссарский хр, ущ Каратаг, оз Тимур-Дара.

4 палый след правой стопы.

Автор – М. Декханов. Дата – 04.1981 г.

Размер – 22,9 x 8,0 см. (?).

Примечание: у В. Макарова без №.




№ 138. Памир, Гиссарский хр, ущ. Каратаг, оз Тимур-Дара.

Передняя часть 4 палого следа левой стопы (правый склон при впадении р. Казнок).

Автор – В. Макаров. Дата – 16 09.1981 г.

Размер - не известен.

Примечание: у В. Макарова № 9.8.4.




№ 139. Памир, Гиссарский хр, ущ. Каратаг, оз. Тимур-Дара.

4 палый след левой стопы (напр. вверх под углом 45 град.).

Авторы - В. Макаров и А. Филатов. Дата – 09.1981 г.

Размер – 24,5 x 7,4 см.

Примечание: у В. Макарова № 9.8.5. (рядом с № 136.).



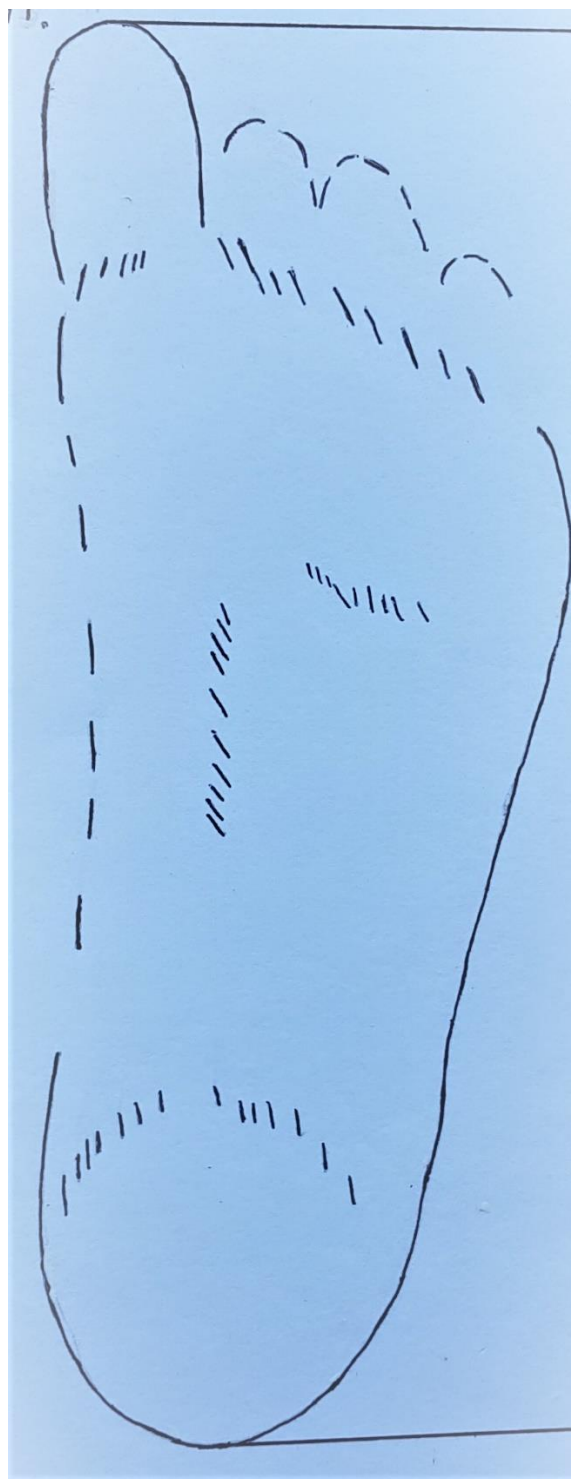
№ 140. Памир, Гиссарский хр, ущ. Каратаг, оз. Тимур-Дара.

След левой стопы (отмель при впадении р. Казнок).

Авторы – В. Макаров и А. Филатов. Дата – 09.1981 г.

Размер – 24,9 x 6,5 см. (?)

Примечание: у В. Макарова № 9.8.6.




№ 141. Памир, Гиссарский хр, ущ Каратаг, оз. Тимур-Дара.

След правой стопы (отмель при впадении р. Казнок).

Авторы - А. Филатов и В. Макаров. Дата – 18.09.1981 г.

Размер - 25,2 x 7,1 см.

Примечание: у В. Макарова № 9.8.7. (сделано со слепка).




№ 142. Памир, Гиссарский хр, ущ. Карадаг, оз. Тимур-Дара.

Неполный след левой (?) стопы.

Авторы - В. Макаров и А. Филатов. Дата – 09.1981 г.

Размер - ? x 6,5 см.

Примечание: у В. Макарова № 9.8.8.




№ 143. Памир, Гиссарский хр, ущ. Каратаг, оз. Пайрон.

След левой стопы (песчаная отмель).

Автор – В. Макаров. Дата – 13.09.1982 г.

Размер – 24,0 x 7,9 см.

Примечание: у В. Макарова № 9.8.9.




№ 144. Памир, Гиссарский хр, ущ. Каратаг, оз. Тимур-Дара.

След правой стопы.

Авторы – В. Макаров и А. Филатов. Дата - 15.09.1981 г.

Размер – 31,0 x 8,6 см.

Примечание: у В. Макарова № 9.9.1.




№ 145. Памир, Гиссарский хр, ущ. Каратаг, оз. Тимур-Дара.

След левой стопы.

Авторы – В. Макаров и А. Филатов. Дата – 17.09.1981 г.

Размер – 27,7 x 7,5 см.

Примечание: у В. Макарова № 9.9.2.




№ 146. Памир, Гиссарский хр, ущ. Каратаг, оз. Тимур-Дара.

След правой (?) стопы без передней части.

Авторы В. Макаров и А. Филатов. Дата – 17.09.1981 г.

Размер - ? x 7,4 см. (в узкой части).

Примечание: у В. Макарова № 9.9.3.




№ 147. Памир, Гиссарский хр.

След левой стопы (на тропе между Джальчином и Кош-Хасаном).

Автор – В. Макаров. Дата - 23.09.1982 г.

Размер - 30,9 x 8,7 см.

Примечание: у В. Макарова № 9.9.4 (лев).




№ 148. Памир, Гиссарский хр, ущ. Каратаг.

След левой стопы (на тропе между Джальчином и Кош-Хасаном с наложением следов медвежонка).

Автор – В. Макаров. Дата – 23.09.1982 г.

Размер – 33,6 x 10,5 см.

Примечание: у В. Макарова № 9.9.5.




№ 149. Памир, Гиссарский хр, ущ. Каратаг, оз. Тимур-Дара.

След правой стопы.

Автор – В. Макаров. Дата – 09.1982 г.

Размер – 32,0 x 10,1 см.

Примечание: у В. Макарова № 9.9.6.




№ 150. Памир, Гиссарский хр, ущ. Каратаг, оз. Пайрон.

След правой стопы (на отмели у «бани»).

Автор – В. Макаров. Дата – 16.09.1982 г.

Размер – 29,8 x 6,9 см. (в узкой части).

Примечание: у В. Макарова № 9.9.8.




№ 151. Памир, Гиссарский хр, ущ. Каратаг, оз. Пайрон.

След правой стопы.

Автор - В. Макаров. Дата – 09.1982 г.

Размер - 29,7 x 8,5 см.

Примечание: у В. Макарова № 9.9.9.




№ 152. Памир, Гиссарский хр, пер. Каджоб (Калаур-Тепе – Шеркент).

След левой стопы.

Автор - В. Макаров. Дата – 09.1984 г.

Размер - 29,8 x 7,8 см. (в узкой части).

Примечание: у В. Макарова № 9.9.9. лев. (?). (см. № 9.7.2.).




№ 153. Памир, Гиссарский хр, ущ. Каратаг, оз. Пайрон.

След правой стопы (в воде у плотины).

Автор - В. Макаров. Дата – 11.09.1982 г.

Размер – 29,4 x 7,8 см.

Примечание: у В. Макарова № 9.9.10.




№ 154. Памир, Гиссарский хр, ущ. Каратаг.

След левой стопы (тропа на оз. Пайрон (у помёта).

Автор – В. Макаров. Дата – 21.09.1982 г.

Размер – 30,0 x 8,1 см (в узкой части).

Примечание: у В. Макарова № 9.9.10. (лев).



№ 155-а. (слева)

№ 155-б. (справа)

Памир, Гиссарский хр, ущ. Каратаг, р. Сиама, Б. Игизак.


Парный след подростка (левый и правый).

Автор – не указан. Дата – 09.1986 г.


Размер – ? x 5,5 см. (левый след).

- 21,8 x 5,7 см. (правый след).

Примечание: у В. Макарова №№ 9.9.11 (лев.) и 9.9.12. (прав.).



№ 156. Памир, Гиссарский хр, Варзобское ущ, р. Сиама.
След павой стопы (восточный край щели у козьей тропы).
Автор – В. Макаров. Дата – 23.05.1981 г.
Размер – 26,5 x 9,8 см. (в середине).
Примечание: у В. Макарова № 9.10.1.




№ 157. Памир, Гиссарский хр, Варзобское ущ, р. Сиама.

След правой стопы («щель»).

Автор – В. Макаров. Дата – 22.05.1981 г.

Размер – 23,2 x 7,2 см.

Примечание: у В. Макарова № 9.10.2.




№ 158. Памир, Гиссарский хр, Варзобское ущ, р. Сиама.

4 палый (?) след правой стопы («щель»).

Автор – В. Макаров. Дата – 22.05.1981 г.

Размер – 26,6 x 6,9 см.

Примечание: у В. Макарова № 9.10.3.




№ 159. Памир, Гиссарский хр, Варзобское ущ, р. Сиама.

След правой стопы (склон под скалой напротив лагеря).

Авторы – Н. Гринёва и В. Макаров. Дата - 26.09.1981 г.

Размер – 24,9 x 7,3 см.

Примечание: у В. Макарова № 9.10.4.




№ 160. Памир, Гиссарский хр, Варзобское ущ, р. Сиама.

След правой стопы (на склоне под скалой в 1 км ниже лагеря).

Автор – В. Макаров. Дата – 26.05.1981 г.

Размер – 27,6 х ? см.

Примечание: у В. Макарова № 9.10.5.



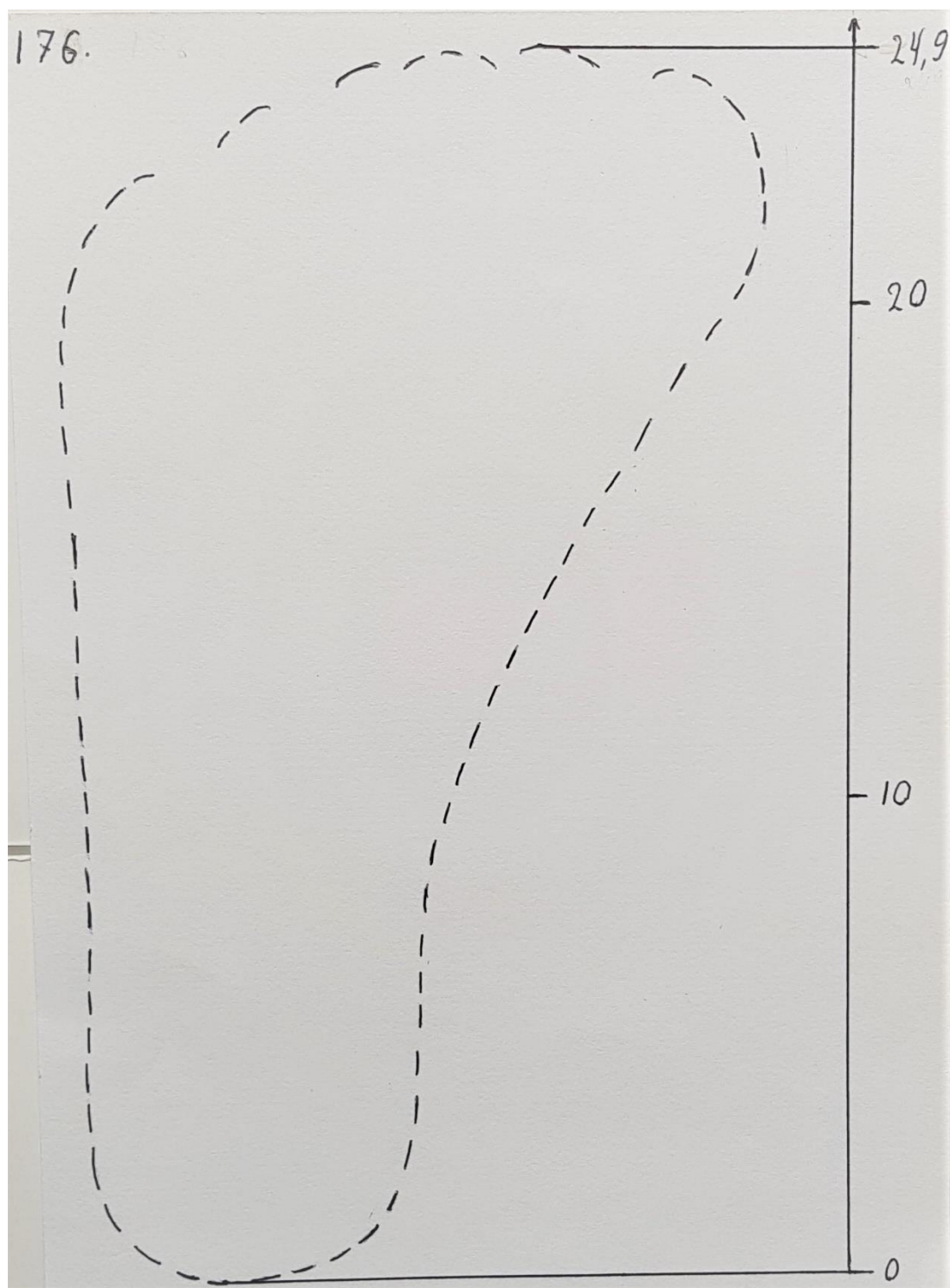
№ 161. Памир, Гиссарский хр, Варзобское ущ, р. Сиама.

След правой стопы (на склоне под скалой в 1 км ниже лагеря).

Автор – В. Макаров. Дата - 26.05.1981 г.

Размер - 28,0 x 7,9 см.

Примечание: у В. Макарова № 9.10.6.



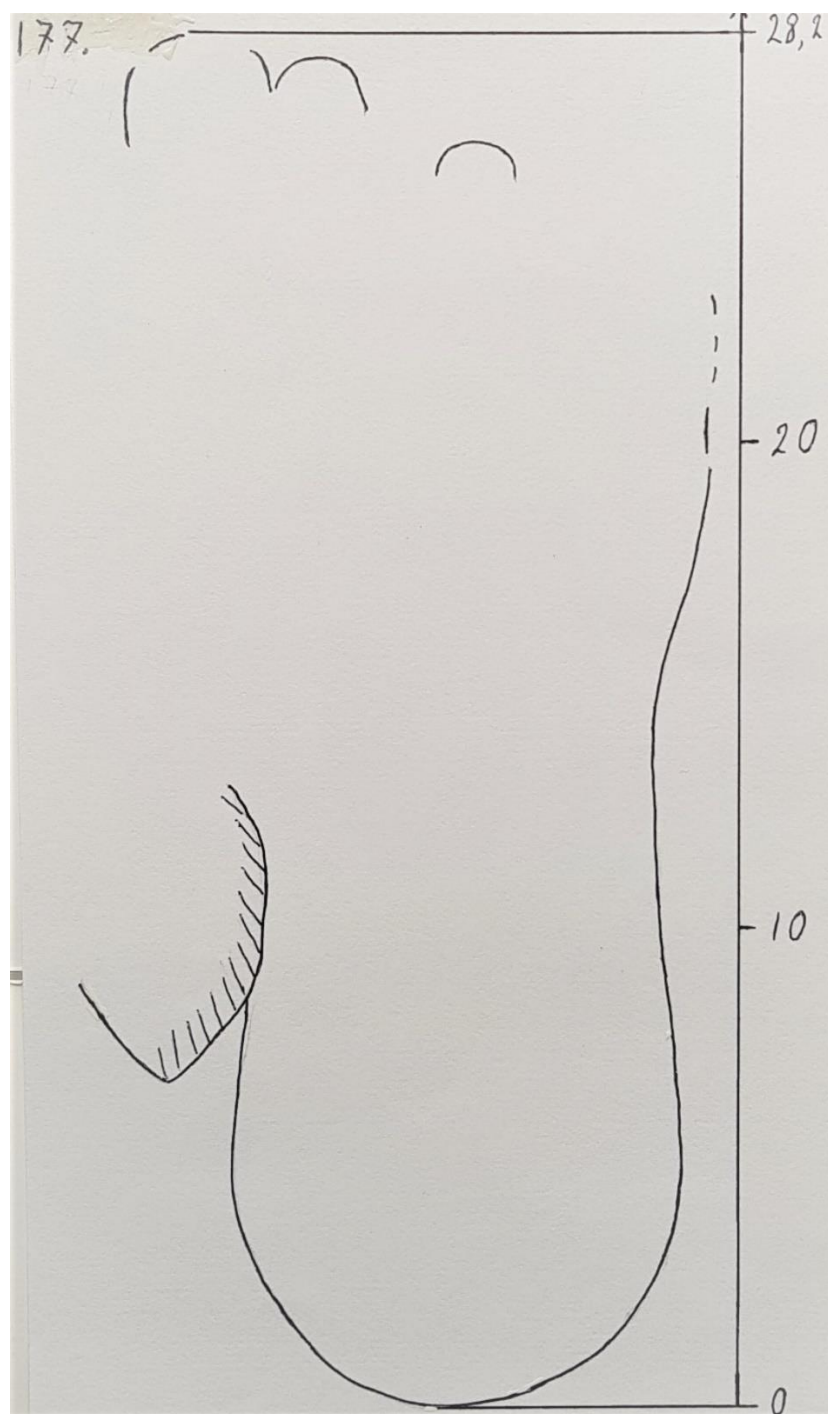
№ 162. Памир, Дарвазский хребет, ущелье Яхсу.

6 палый (?) след левой стопы.

Автор – Евгений Глухов. Дата – 08.1986 г.

Размер - 24,9 x 6,9 см (в узкой части).

Примечание: у В. Макарова №23.1.2.



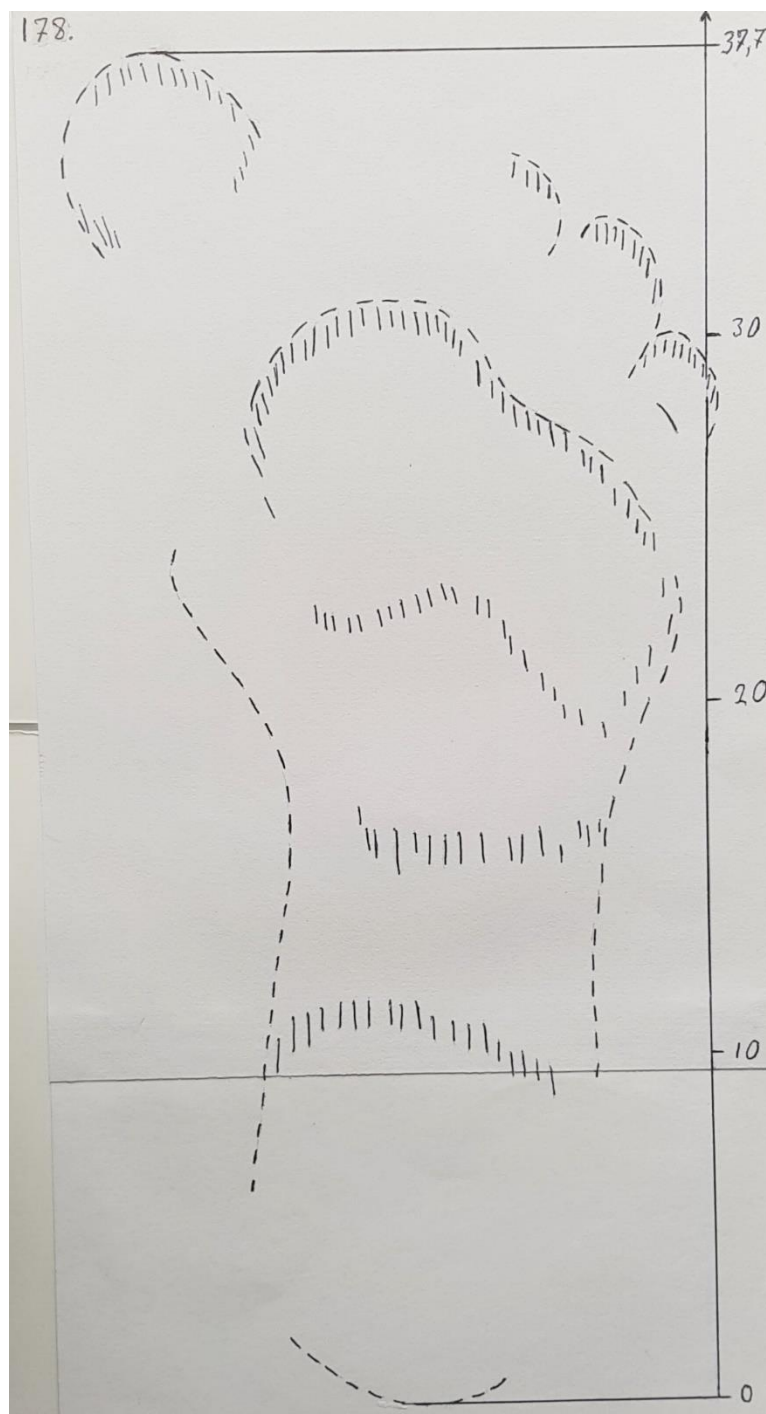
№ 163. Памир, Дарвазский хребет, ущелье Яхсу.

След правой стопы.

Автор – Леонид Ершов. Дата – 1986 г.

Размер – 28,2 x 8,5 см

Примечание: у В. Макарова № 23.1.3.



№ 164. Алайский хребет, ущелье р. Драпиёз.


След правой стопы (старый отпечаток на песке).

Автор - Н. Прядкин. Дата -1982 г.

Размер – 37,7 x 8,7 см (в узкой части).

Примечание: у В. Макарова № 24.1.

Урал и Сибирь




№ 165. Тюменская обл, Х-М А.О.

След левой стопы «яг-морта».

Автор – Николай Павлович Авдеев. Дата – 1986 г.

Размер – 33,4 x 10,9 см (в середине).

Примечание: у В. Макарова № 16.1. (от редактора: № изменён).



№ 166. Забайкалье, Читинская область, Ороча (?).


Автор – М. Донец (репортёр?). Дата ?

Размер – 40,3 х 9,4 см.

Примечание: у В. Макарова № 11.1.1 (из жур. «Вокруг Света»).

Примечание от редактора – крайне сомнительное изображение.

Монголия и Южная Азия




№ 167. Монголия.

След левой стопы (муляж Ринчена из кн. Эйвельманса).

Автор и Дата не указаны.

Размер - 25,8 x 6,9 см. (в узкой части).

Примечание: у В. Макарова № 12.1.



№ 168. Юго-восточный Казахстан, оз. Зайсан.

След правой стопы «ак-ксы-гиика» (рисунок В.А. Хахлова).

Автор - В.А. Хахлов. Дата – 1914 г.

Размер - 35,9 x 16,7 см. (в середине).

Примечание: у В. Макарова № 12.2. (из кн. В. Рацека «Загадка снежного человека»).




№ 169. Китай, провинция - южный Хубэй.

След правой стопы.

Автор – не указан. Дата – 1976 г.

Размер – 26,6 x 7,9 см.

Примечание: у В. Макарова № 14.1. («China Reconstructs», vol. XXX111, № 7, July 1979)



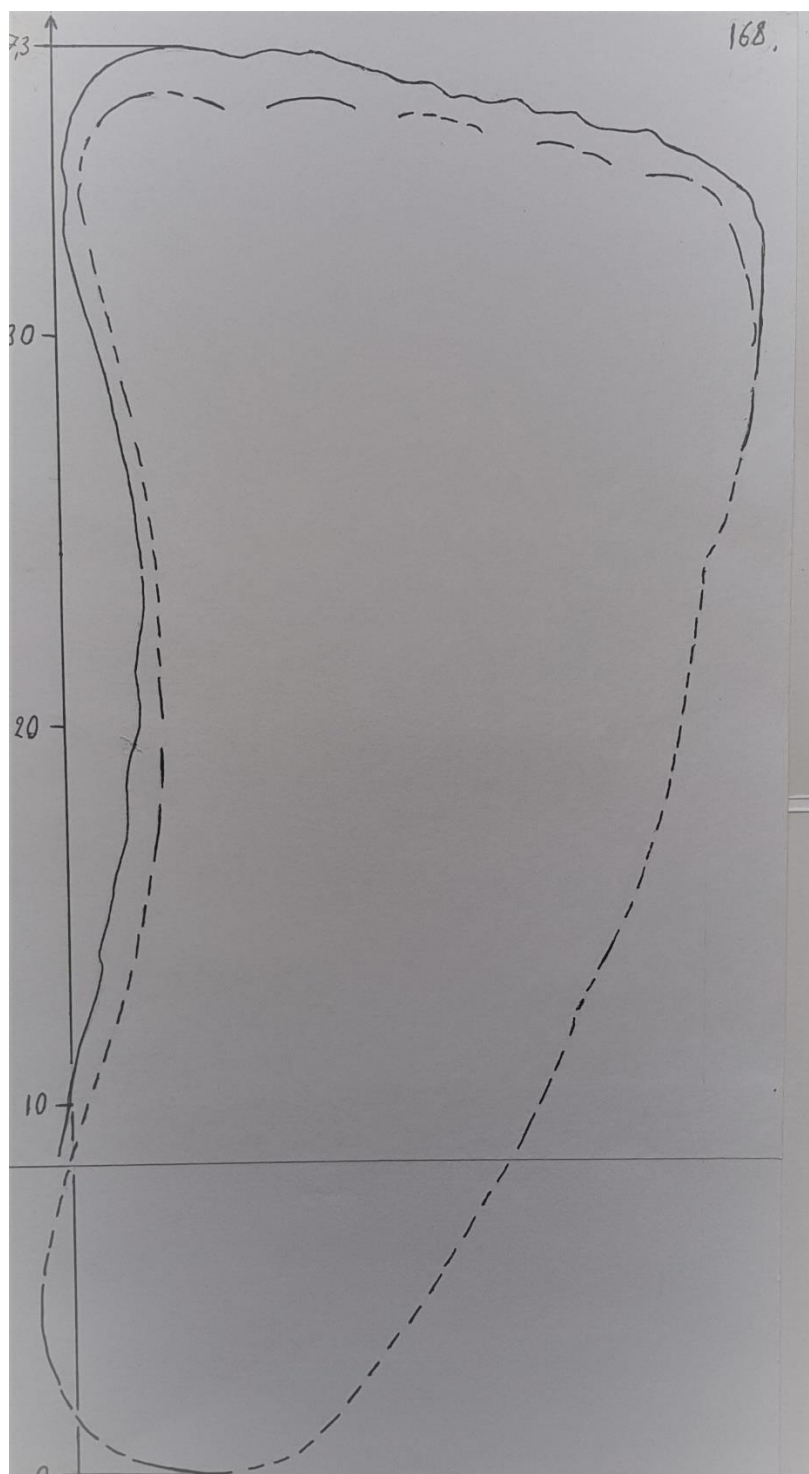
№ 170. Китай, провинция Хубэй.

След левой стопы.

Автор – не указан. Дата -1979 г.

Размер – 43,0 x 12,8 см. (17 дюймов).

Примечание: у В. Макарова № 14.2. («Shennongjia»).




№ 171. Китай, провинция Хубэй.

След правой стопы.

Автор – не указан. Дата -1979 г.

Размер – 37,3 x 12,0 см. (15 дюймов).

Примечание: у В. Макарова № 14.3. («Shennjngjia»).




№ 172. Малайзия, р. Эндау.

След правой стопы «оранг-далама».

Автор – Гарольд Стефенс. Дата – не указана.

Размер – 40,2 x 14,5 см.

Примечание: у В. Макарова № 14.3.1. («Вокруг Света», 1972 г, № 2, стр. 46.



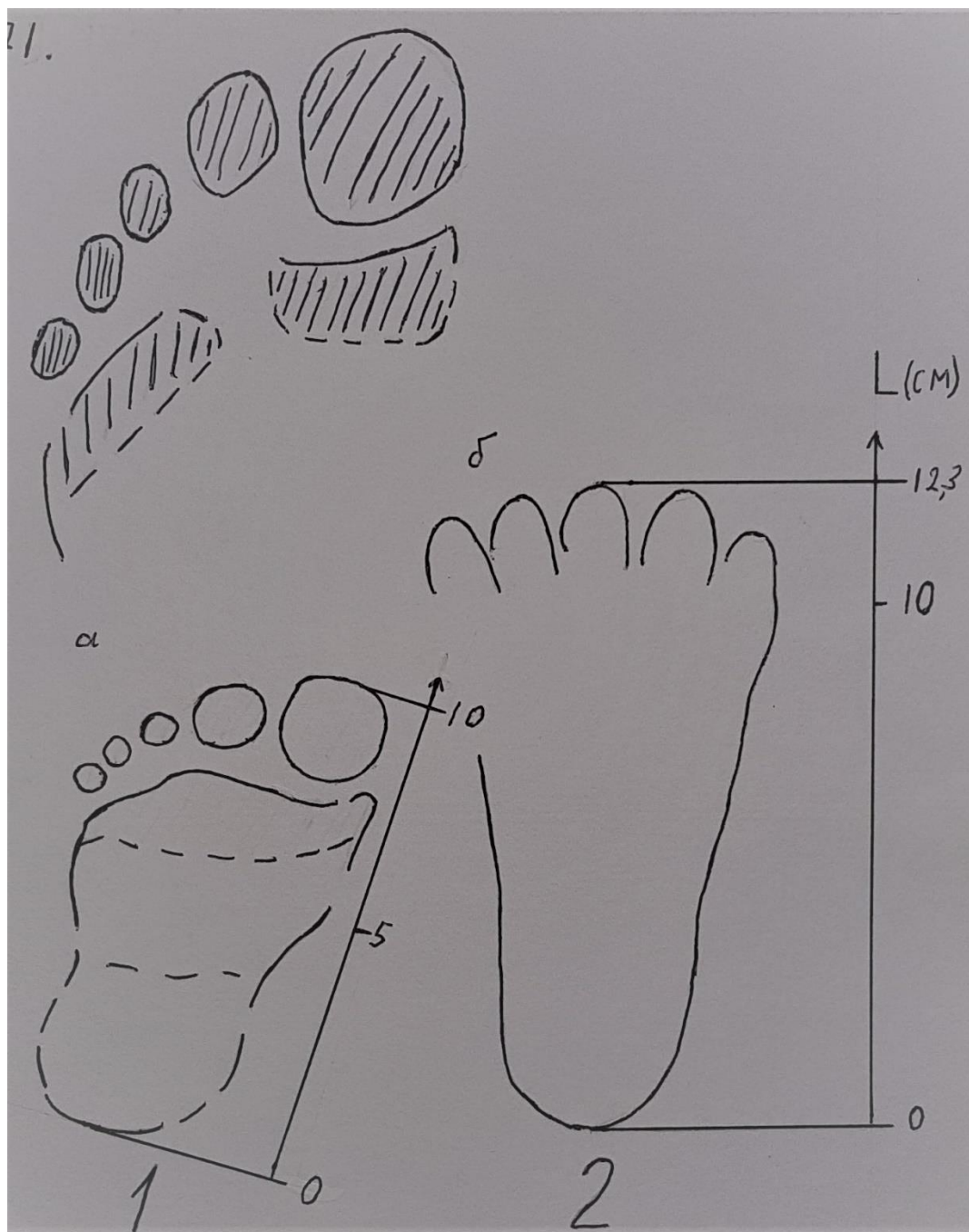
№ 173. Гималаи.

След правой (?) стопы.

Автор – не указан. Дата – 1978 г. (?)

Размер – 24,5 x 8,5 см.

Примечание: у В. Макарова № 15.1. (из фильма польской экспедиции показанному ЦТ, 1978 г.).



№ 174. Гималаи.

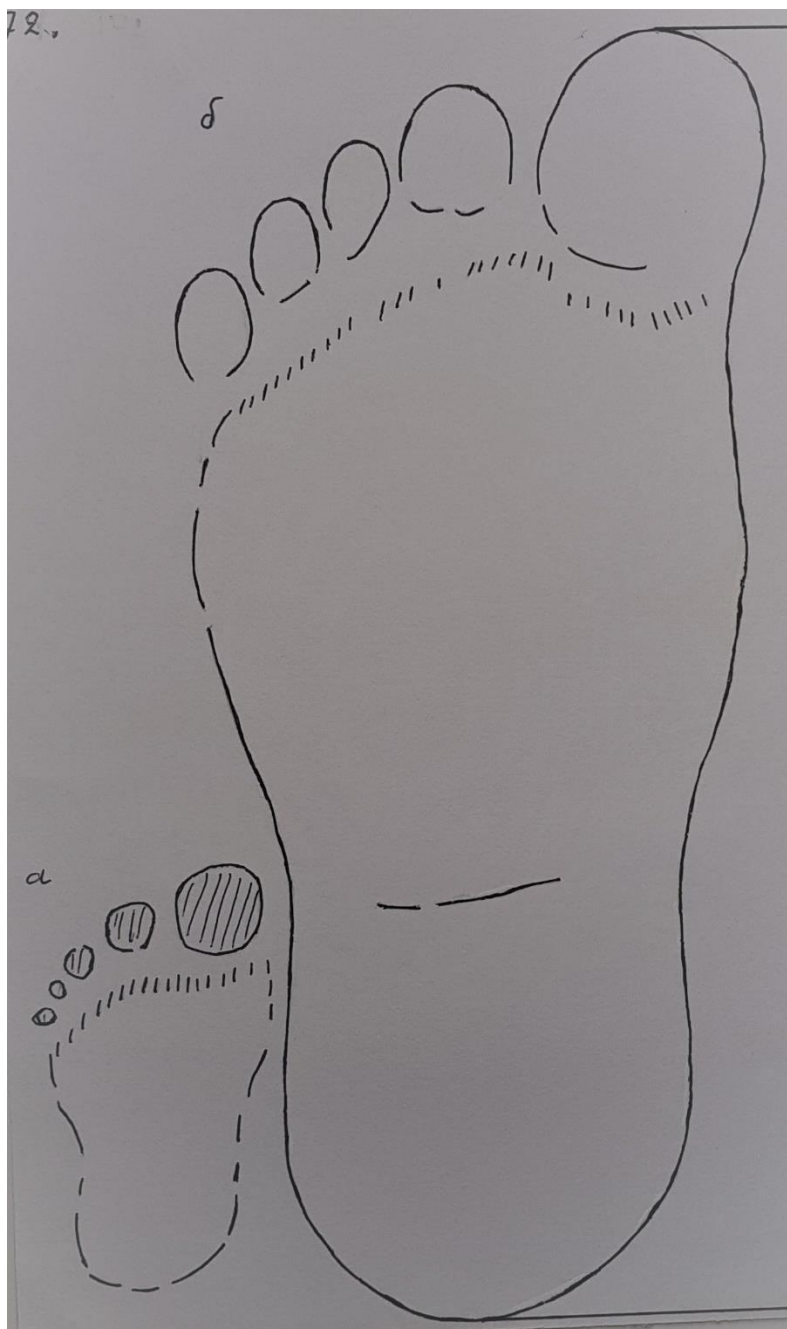
3 следа на снегу снятых польской экспедицией.

Автор – не указан. Дата – 1976 г.

Размер: 1. 12,3 x 3,3 см.

2. 10,0 x 3,4 см. (в узкой части).

Примечание: у В. Макарова № 15.1.2. (из фильма, показанного на ЦТ в 1978 г.).



№ 175. Гималаи.

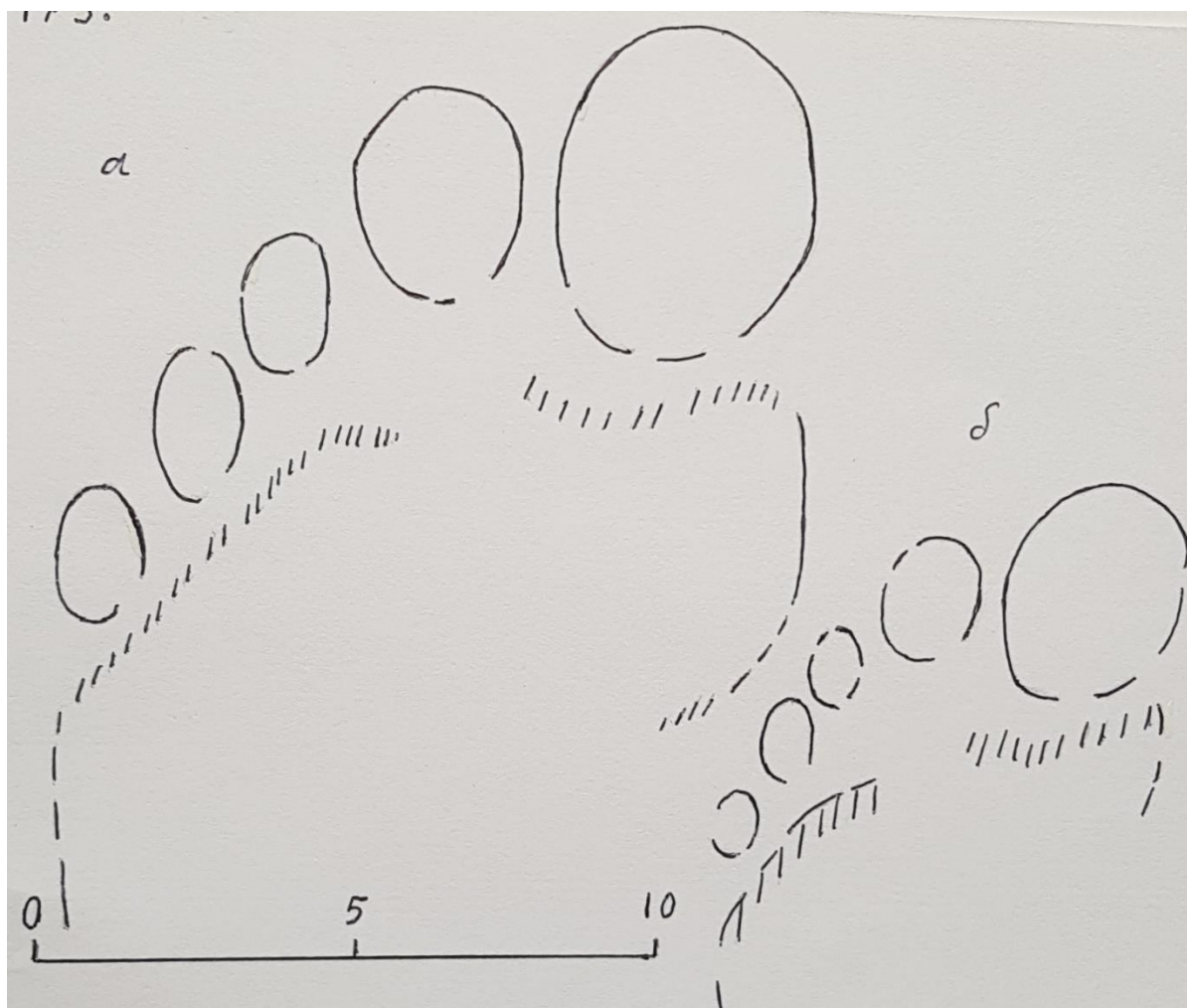
След левой стопы (б) с маленьким следом (а).

Автор - не указан. Дата – 1976 г.

Размер – 28,7 x 7,7 см. (крупный след - б).

- 9,7 x 3,4 см. (малый след – а).

Примечание: у В. Макарова № 15.2. (реконструкция по кадру из фильма польской экспедиции, показанного по ЦТ в 1978 г.)



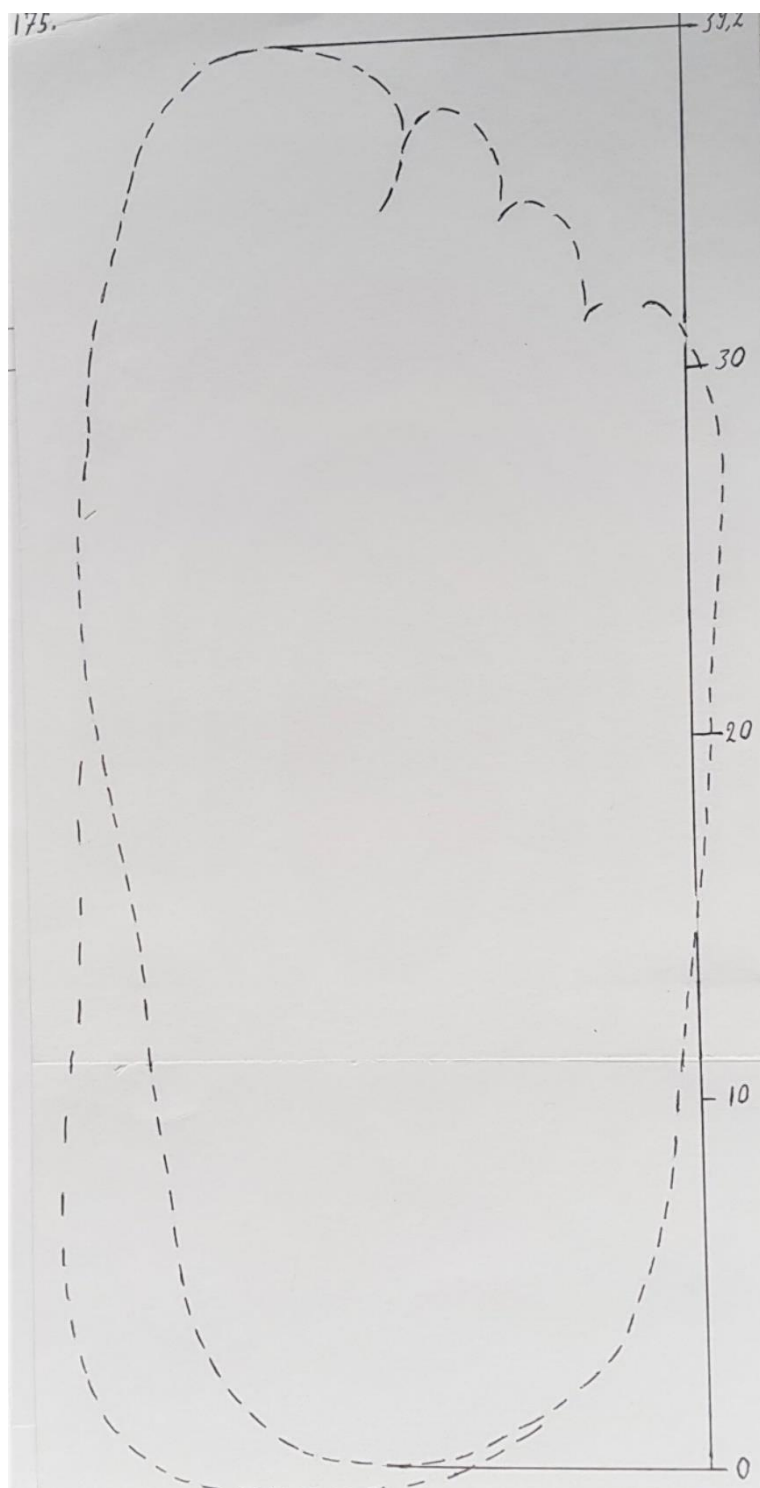
№ 176. Гималаи.

Передние части двух следов левых стоп из польского фильма.

Автор – не известен. Дата -1976 г.

Размер?

Примечание: у В. Макарова № 15.3. (из фильма показанного на ЦТ в 1978 г.



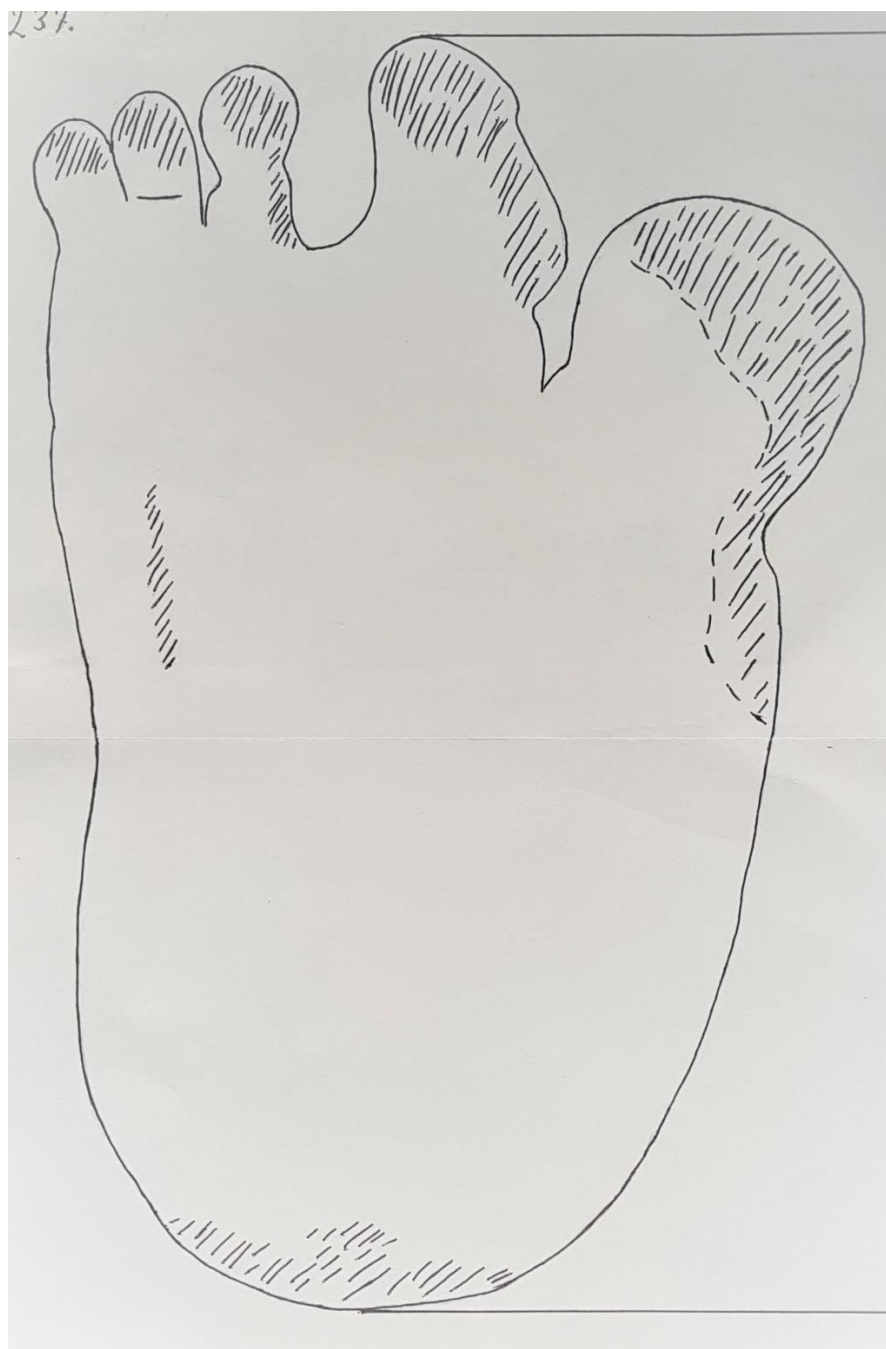
№ 177. Район – не указан.

След правой стопы.

Автор и Дата не указаны.

Размер – 39,2 x 16,3 см.

Примечание: у В. Макарова № 16.1.2.




№ 178. Гималаи, Непал, перевал Кхумбу.

След левой стопы йети.

Автор – Эрик Шиптон. Дата – 1951 г.

Размер – 34,9 x 18,7 см. (в узкой части).

Примечание: у В. Макарова № 5.1. (Р. Иззарт – «По следам снежного человека», 1959 г, :21.



№ 179. Гималаи, Непал.

4 палый след левой стопы.

Автор и Дата не указаны.

Размер – 19,4 x 11,5 см. (в середине).

Примечание: у В. Макарова № 5.2. (Джон Нейпир – «Бигфут, Йети и Сасквач», (обложка), 1973 г.




№ 180. Гималаи, Непал.

След левой стопы.

Автор и Дата не указаны.

Размер не указан.

Примечание: у В. Макарова № 5.3. (Дж. Констебль – «Неандертальцы», 1976 г, М, Изд. «Мир», :131).



№ 181. Гималаи, Непал.

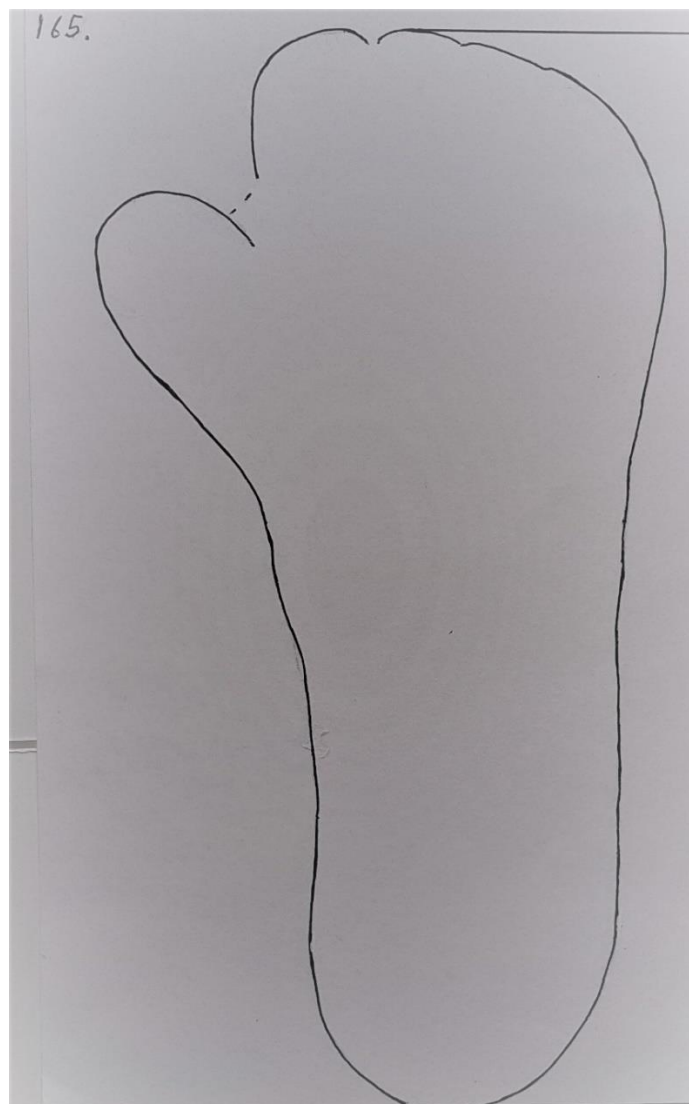
След правой стопы на снегу (экспедиции 1972 – 1974 г.).

Автор – не указан. Дата -14.12.1972 г.

Размер – 30,1 x 18,5 см. (в середине).

Примечание: у В. Макарова № 5.4. (Edward W. Cronin – «Abominable Snowman», - Reade Digest? March 1976).

Северная Америка




№ 182. Канада, Ванкувер.

След правой стопы.

Автор и Дата не указаны.

Размер – 28,7 x 8,3 см.

Примечание: у В. Макарова № 13.1. («Bigfoot», Wancowtr?1980, pl. Mt, dashennongiya.




№ 183. Канада, Ванкувер.

4 палый след левой стопы.

Автор – не указан. Дата -1980 г.

Размер - 29,3 x 8,8 см.

Примечание: у В. Макарова № 13.2. (Bigfoot Wancouver. «Pl. 5, mt. dashennongy»).




№ 184. Канада.

След левой стопы.

Автор – Джон Грин (John Green). Дата -1970 г.

Размер – 40,7 x 17,1 см (в середине).

Примечание: у В. Макарова № 1.6. (John Green - «Year of the Sasquatch», 1970, :69).




№ 185. Канада.

След левой стопы.

Автор – не указан. Дата – 1969 г.

Размер – 39,5 x 12,5 см.

Примечание: у В. Макарова № 1.7. (John Green - «On the Track of the Sasquatch», :37).




№ 186. Канада.

След правой стопы.

Автор – не указан. Дата – 1970 г.

Размер – 33,9 x 8,7 (в узкой части). (15 дюймов).

Примечание: у В. Макарова № 1.8. (John Green - «Year of the Sasquatch». 1970. :60).




№ 187. Канада.

След левой стопы.

Автор – Джон Грин. Дата -1969 г.

Размер – 40,5 x 15,4 см. (в середине).

Примечание: у В. Макарова № 1.9. (John Green - «On the Track of the Sasquatch», 1969, :33.




№ 188. Сев. Америка (США и Канада).

След левой стопы (Bigfoot).

Автор – Джон Нейпер. Дата – 1973 г.

Размер – 32,1 x 8,0 см. (?) (в узкой части).

Примечание: у В. Макарова №1.10. (John Napier - «The Yeti and Sasquatch in Myth and Reality». E.P. Dutton and Co, 1 NC. New York.).



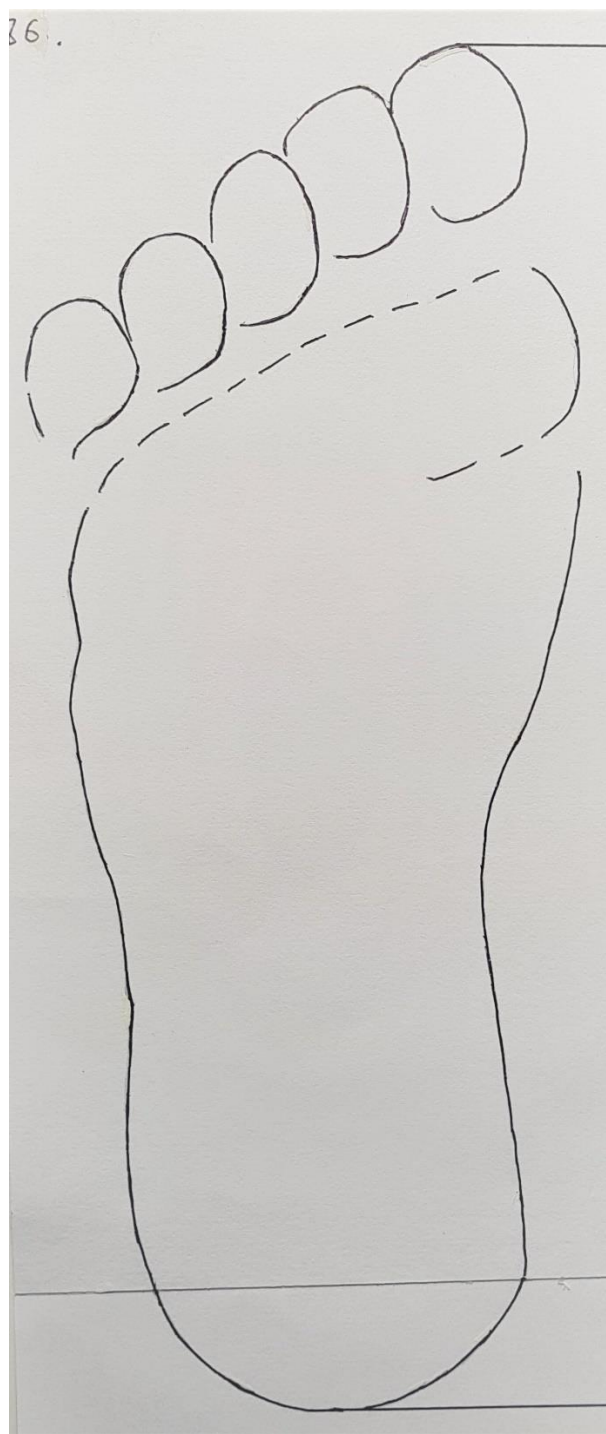
№ 189. Сев. Америка (США и Канада).

След левой стопы.

Автор - Джон Нейпир. Дата – 1973 г.

Размер – 29,7 x 8,3 см. (в узкой части).

Примечание: у В. Макарова № 1.11. (John Napier - «The Yeti and Sasquatch in Myth and Reality». 1973. Рис. 13).




№ 190. Сев. Америка (США и Канада).

След левой стопы.

Автор – Рене Дахинден. Дата – 1969 г.

Размер – 31,7 x 8,6 см. (в узкой части).

Примечание: у В. Макарова № 1.12. (John Green - «On the Track of the Sasquatch». 1969, :30).



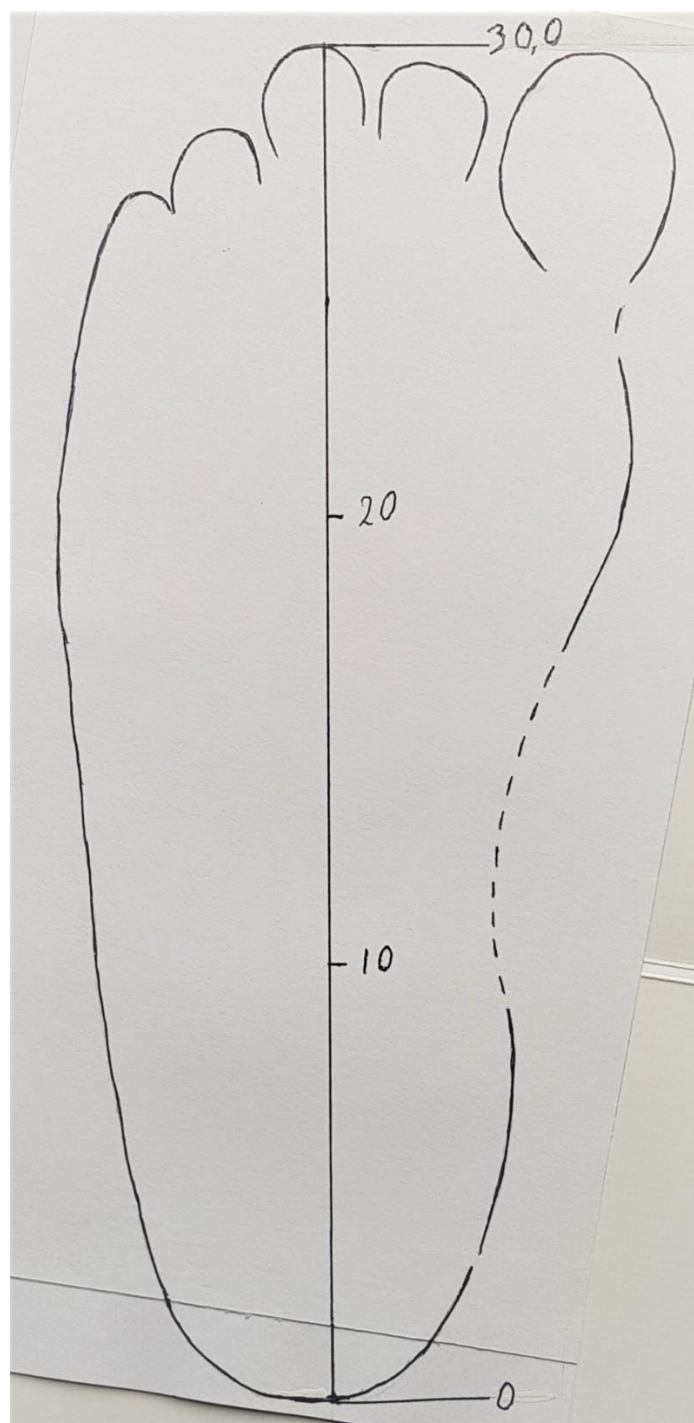
№ 191. Канада.

След правой стопы.

Автор – Джон Грин. Дата – 1969 г.

Размер – 39,2 x 11,4 см. (в узкой части).

Примечание: у В. Макарова № 1.13. (John Green - «On the Track of the Sasquatch». 1969. :29).




№ 192. Канада.

След левой стопы.

Автор – Джон Грин. Дата -1978 г.

Размер – 30,0 x 9,4 см.

Примечание: у В. Макарова № 1.14. (John Green - «Sasquatch. The Apes among us.». 1978, :363).




№ 193. Канада.

След левой стопы.

Автор – Джон Грин. Дата – 1970 г.

Размер – 37,5 x 10,8 см.

Примечание: у В. Макарова № 1.15. (John Green - «Year of the Sasquatch». 1970, :61, «Sasquatch. The among us». 1978, : 363).



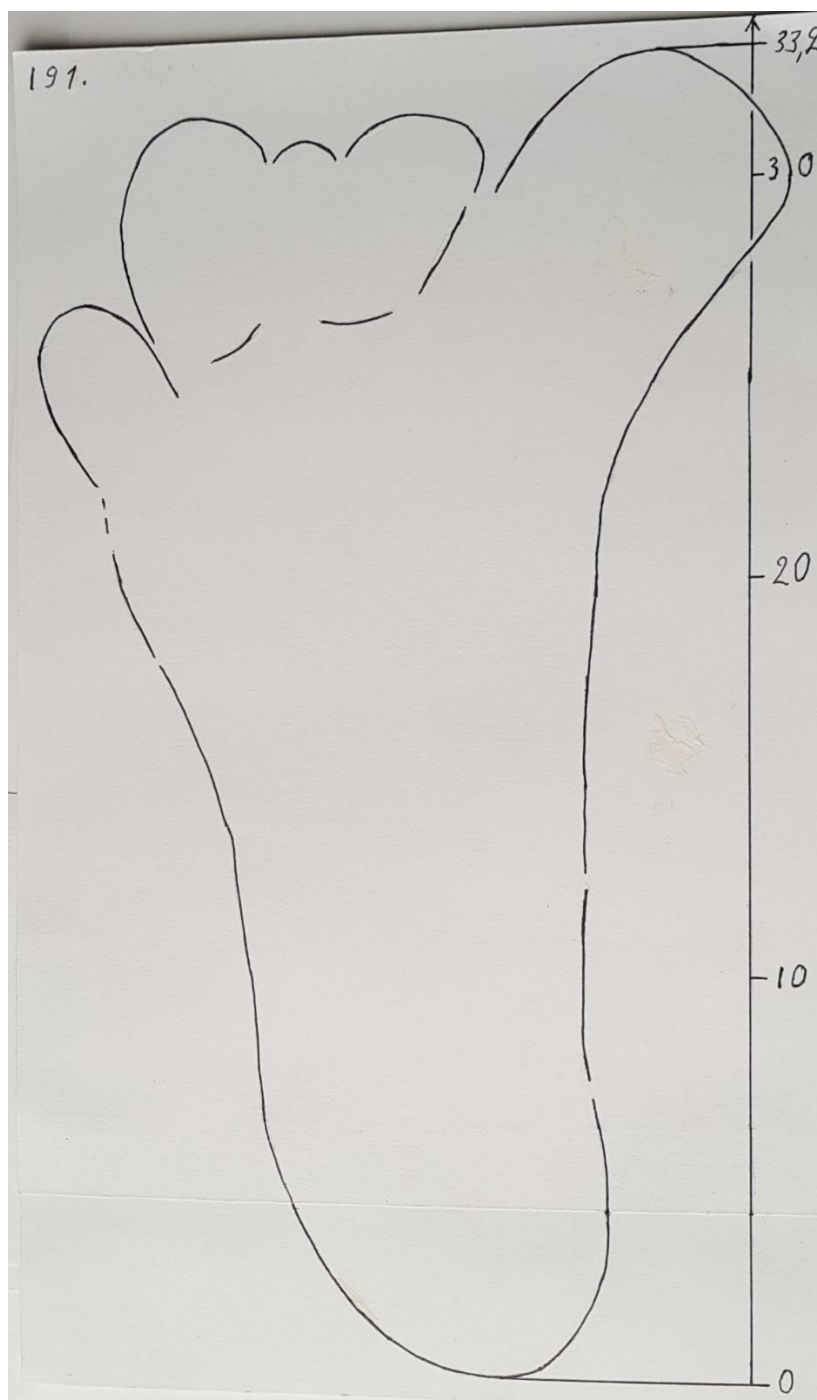
№ 194. Канада.

След левой стопы.

Автор – Джон Грин. Дата – 1978 г.

Размер – 33,5 x 9,5 см.

Примечание: у В. Макарова № 1.16. (John Green - «Sasquatch. The Apes among us», 1978, :329).




№ 195. Канада.

След левой стопы (вблизи The Pas. Manitoba).

Автор – Джон Грин. Дата – 1978 г.

Размер – 33,2 x 9,5.

Примечание: у В. Макарова № 1.17. (John Green - «Sasquatch. The Apes among us». 1978. :244).




№ 196. Канада.

След правой стопы (саскватч).

Автор и Дата не указаны.

Размер – 36,1 x 8,8 см.

Примечание: у В. Макарова № 1.2. (La Recherche № - 80 «Juillet-
auint», 1977, с. J/ Green, 10A).




№ 197. Канада.

След левой стопы (саскватч).

Автор – G.S. Krantz. Дата – 1977 г.

Размер – 41,8 x 13,0 см.

Примечание: у В. Макарова № 1.3. («La Recherche», № 80, июль-август, :11).




№ 198. Канада.

След левой стопы.

Автор – не указан. Дата – 1969 г.

Размер – 41,0 x 12,5 см.

Примечание: у В. Макарова № 1.1. (John Green – «On the Track of the Sasquatch», 1969, :24).




№ 199. Канада.

След правой стопы (?).

Автор – не указан. Дата – 1969 г.

Размер – 33,0 x 14,7 см (13 дюймов).

Примечание: у В. Макарова № 39. (John Green - «On the Track of the Sasquatch», 1969, :34).




№ 200. Сев. Америка.

След левой стопы (на снегу).

Автор – Аллан Берри. Дата -1974 г.

Размер – 31,3 x 11,0 (?).

Примечание: у В. Макарова № не указан.




№ 201. США, Калифорния.

След левой стопы.

Автор – Bob Titmus. Дата – 1973 г.

Размер – 37,8 x 11,4 см. (17 дюймов).

Примечание: у В. Макарова № 2.1. (J. Green – 1973, :32).



№ 202. США, Калифорния.

След правой стопы самки саскватча снятой в фильме).

Автор – Р. Паттерсон (с Бобом Гимлином). Дата – 20.10.1967 г.

Размер – 38,4 x 11,3 см. (в узкой части).

Примечание: у В. Макарова № 2.19. (по фотографии слепка приведённой в: жур. «Знание-сила», № 9, 1968 г., и «Наука и религия», № 6, 1968 г., :40).




№ 203. США, Сев. Калифорния.

След правой стопы.

Автор – не указан. Дата – 1967 г.

Размер - 32,7 x 9,3 см. (в середине).

Примечание: у В. Макарова № 2.2. (John Green - «The Sasquatch File», 1973, :71).




№ 204. США, Сев. Калифорния.

След левой стопы.

Авторы – Bob Titmus а. Syl Mc. Goy. Дата – не указана.

Размер – 41,5 x 15,4 см (в середине).

Примечание: у В. Макарова № 2.3. (John Green - «On the Track of the Sasquatch», 1969, :34).




№ 205. США, Сев. Калифорния, Bluff Creek

След левой стопы.

Автор и Дата – не указаны.

Размер – 35,7 x 12,0 см. (в узкой части).

Примечание: у В. Макарова № 2.4. (John Green - «On the Track of the Sasquatch», 1969, :49)




№ 206. США, Сев. Калифорния.

След левой стопы («Патти» ? см. **№ 217.** ?).

Автор – Роджер Паттерсон. Дата – не указана (20.10.1967 г. ?).

Размер – 36,5 x 12,2 см. (в середине).

Примечание: у В. Макарова № 2.5. (John Green – «On the Track of the Sasquatch», 1969, :53).




№ 207. США, Сев. Калифорния.

След левой стопы (см. более полный след).

Автор – не указан. Дата – 1970 г.

Размер – 30,0 (?) x 8,3 см. (в узкой части).

Примечание: у В. Макарова № 2.6. (Jon Green - «Year of the Sasquatch, 1970, :6).




№ 208. США, Сев. Калифорния, Ниатрон (?).

След левой стопы (?).

Автор и Дата не указаны.

Размер – 38,5 x 12,0 см. (в узкой части).

Примечание: у В. Макарова № 2.7. (John Green - «Year of the Sasquatch», 1970, :61).



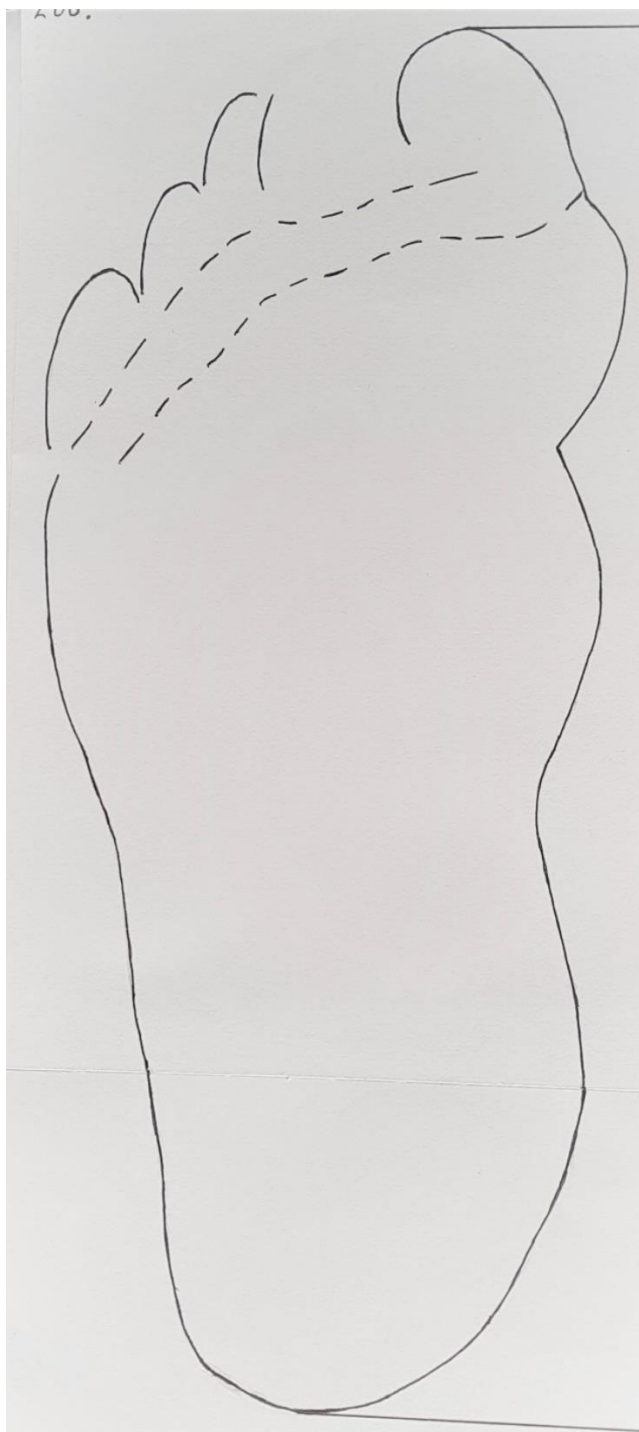
№ 209. США, Сев. Калифорния, Bluff Creek.

След правой стопы (парный к **№ 206.**).

Автор – Al. Hodgson (с ножницами (?)). Дата – не указана.

Размер – 36,3 x 10,8 см. (в узкой части).

Примечание: у В. Макарова № 2.8. (прав.). (John Green - «On the Track of the Sasquatch, 1969, :32).




№ 210. США, Сев. Калифорния, Bluff Creek.

След левой стопы (парный к **№ 205.**).

Автор – Al. Hodgson (с ножницами (?)). Дата – не указана.

Размер – 36,5 x 11,4 см. (в узкой части).

Примечание: у В. Макарова № 2.8. (левая). (John Green - «On the Track of the Sasquatch, 1969, :32).




№ 211. США, Сев. Калифорния, Нуампон.

След левой стопы.

Авторы – Bob Titmus а.Syl Mc. Coy. Дата – не указана.

Размер - 39,8 x 14,0 см. (в средней части).

Примечание: у В. Макарова № 2.9. (John Green - «On the Track of the Sasquatch», 1969, :34).




№ 212. США, Сев. Калифорния, Нуампон.

След левой стопы.

Авторы – Bob Titmus а. Syl Mc. Coy. Дата – не указана.

Размер – 35,2 x 12,3 см. (в узкой части).

Примечание: у В. Макарова № 2.10. (John Green - «On the Track of the Sasquatch», 1969, :34).




№ 213. США, Сев. Калифорния, Нуатрон.

След левой стопы.

Автор – Bruce Berriman. Дата – 1963 г.

Размер – 31,0 x 8,9 см. (в средней части).

Примечание: у В. Макарова № 2.11. (John Green - «Year of the Sasquatch», 1970, :5 а. «The Apts among us», 1978).



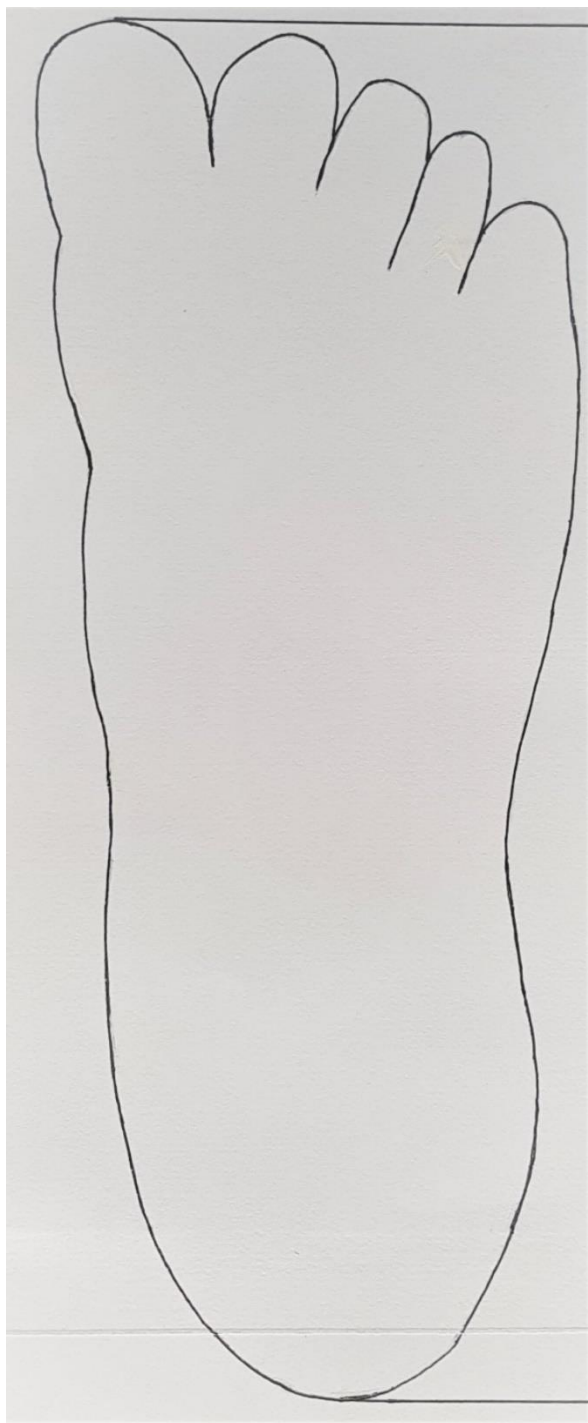
№ 214. США, Сев. Калифорния, Нуампон.

След левой стопы.

Авторы – Bob Titmus a. Syl Mc. Coy.

Размер – 32,4 x 12,4 см.

Примечание: у В. Макарова № 2.12. (John Green - «On the Track of the Sasquatch», 1969, :34.




№ 215. США, Сев. Калифорния, Нуамpton.

След правой стопы.

Автор – Syl Mc. Coy. Дата – 1963 г.

Размер – 29,8 x 8,5 см. (в узкой части).

Примечание: у В. Макарова № 2.13. (John Green - «Year of the Sasquatch», 1970, :5 а. «Sasquatch. The Apes among us», 1978, :?).



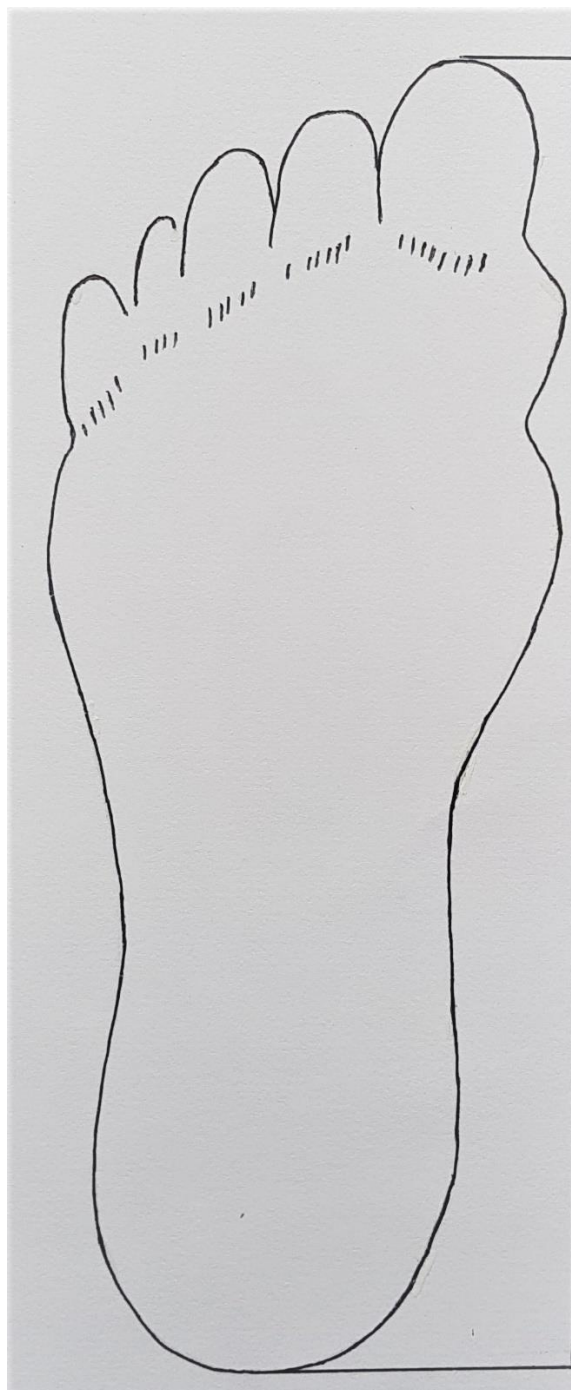
№ 216. США, Сев. Калифорния, Нуампон.

След левой стопы.

Автор – Bob Titmus. Дата – 1963 г.

Размер – 30,5 x 9,6 см. (в средней части).

Примечание: у В. Макарова № 2.14. (John Green - «Year of Sasquatch», 1970, :5. а. «Sasquatch. The Apes among us», 1978, : ?).




№ 217. США, Сев. Калифорния, Blaff Creek.

След левой стопы.

Автор и Дата не указаны.

Размер – 25,0 x 6,4 см. (в узкой части).

Примечание: у В. Макарова № 2.15. (J. Napier - «Bigfoot», 1973, :13).



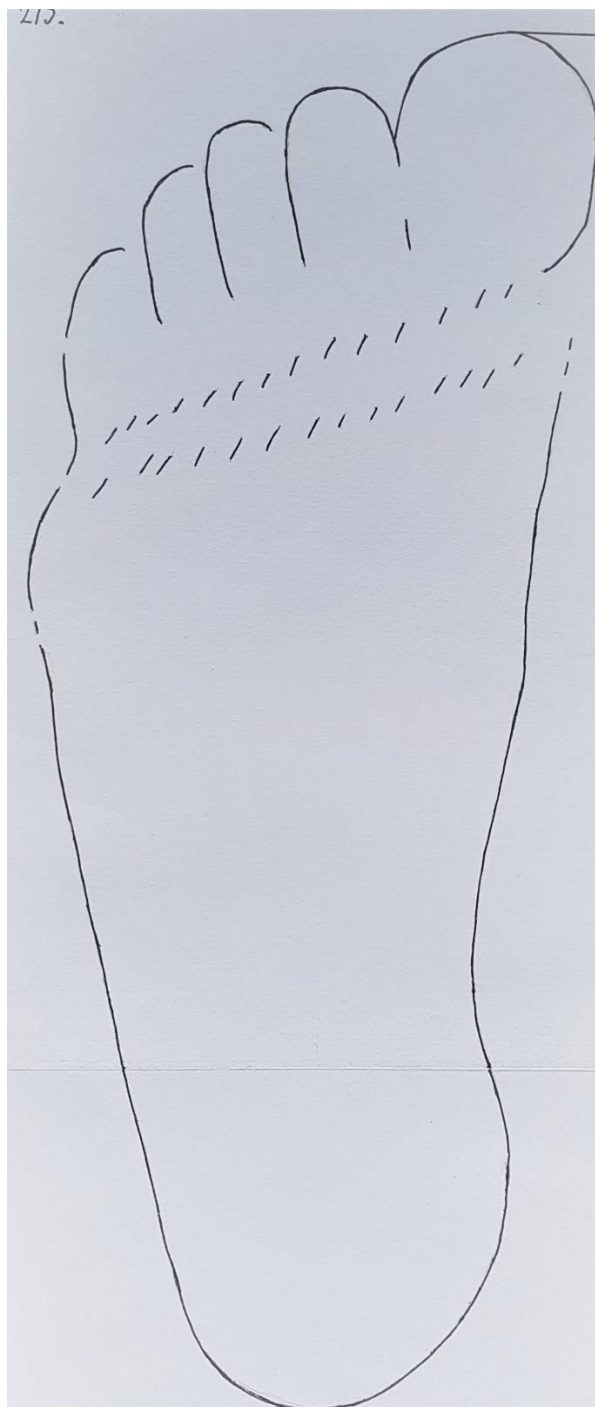
№ 218. США, Сев. Калифорния.

След правой стопы.

Автор – не указан. Дата – 1967 г.

Размер – 37.2 x 9,3 см. (?).

Примечание: у В. Макарова № 2.16. (John Green - «Year of the Sasquatch», 1970, :6).




№ 219. США, Сев. Калифорния, Klamath River.

След левой стопы.

Автор – Jerry Grew. Дата – не указана.

Размер – 37,9 x 11,5 см. (в средней части).

Примечание: у В. Макарова № 2.17. (John Green - «On the Track of the Sasquatch», 1969. :24).




№ 220. США, Сев. Калифорния, Eureka-Cottonwood.

Неполный след левой стопы.

Автор – не указан. Дата – 1947 г.

Размер – 32,1 х ?

Примечание: у В. Макарова № 2.18. (John Green - «Sasquatch. The Apes among us». 1978. :70).




№ 221. США, Сев. Калифорния.

4 палый след левой стопы (след саскватча, снятого в фильме?).

Автор – Роджер Паттерсон. Дата – 20.10.1967 г.

Размер – 39,0 x 12,7 см. (в середине).

Примечание: у В. Макарова № 2.19. (левая). (фотография слепка в журн. «Знание-сила», 1968 г. № 9 и в журн. «Наука и религия», 1968 г, № 6, :40).



№ 222. США, Монтана, Блав Крик (Blue Creek).

След правой стопы.

Автор – Rene Dahinden. Дата – 09.1967 г.

Размер – 38,2 x 9,2 см. (в узкой части).

Примечание: у В. Макарова № 3.1.




№ 223. США, Монтана, Блав Крик (Blue Creek).

След правой стопы.

Автор – не указан. Дата – 08.1967 г.

Размер - 31,4 x 8,5 см. (в узкой части).

Примечание: у В. Макарова № 3.2. (John Green - «The Track of the Sasquatch», 1969, :46).




№ 224. США, Монтана, Блав Крик (Blue Creek).

След правой стопы.

Автор – Rene Dahinden. Дата – 08.1967 г.

Размер – 35,2 x 9,0 см (в узкой части).

Пример: у В. Макарова № 3.3. (John Green – «The Track of the Sasquatch», 1969, :46).




№ 225. США, Монтана, Блав Крик (Blue Creek).

След левой стопы.

Автор и Дата не указаны.

Размер – 34,8 x 8,8 см. (в узкой части).

Примечание: у В. Макарова № 3.4. (John Green - «Sasquatch. The Apes among us», 1978, :77).




№ 226. США, Монтана, Блав Крик (Blue Creek).

4 палый след правой стопы.

Автор и дата не указаны.

Размер – 36,4 x 9,5 см. (в узкой части).

Примечание: у В. Макарова № 3.6. (John Green - «Sasquatch. The Apes among us», 1978, :77).




№ 227. Сев. Америка, Канада ?, Мариетта (Marietta).

След правой стопы (на снегу?).

Автор и Дата не указаны.

Размер – 35,1 x 12,6 см. (в узкой части).

Примечание: у В. Макарова № 3.7. (John Green - «Year of the Sasquatch», 1970, :74).




№ 228. Сев Америка, Канада (?), Боссбург (Bossburg).

След левой стопы.

Автор – Иван Маркс (Ivan Marx). Дата – не указана.

Размер – 39,3 x 22,4 см. (в узкой части).

Примечание: у В. Макарова № 4.1. (John Green - «Year of the Sasquatch», 1970, :49).




№ 229. Канада, Боссбург (Bossburg).

След правой стопы.

Автор – Рене Дахинден (Rene Dahinden). Дата – не указана.

Размер – 41,3 x 13,7 см. (в средней части).

Примечание: у В. Макарова № 4.2. (John Green - «Year of the Sasquatch», 1970, :76).




№ 230. Канада, Боссбург (Bossburg).

След левой стопы.

Автор – Рене Дахинден (Rene Dahinden). Дата – не указана.

Размер – 40,4 x 17,6 см. (в середине).

Примечание: у В. Макарова № 4.3. (John Green - «Year of the Sasquatch», 1970, :76).



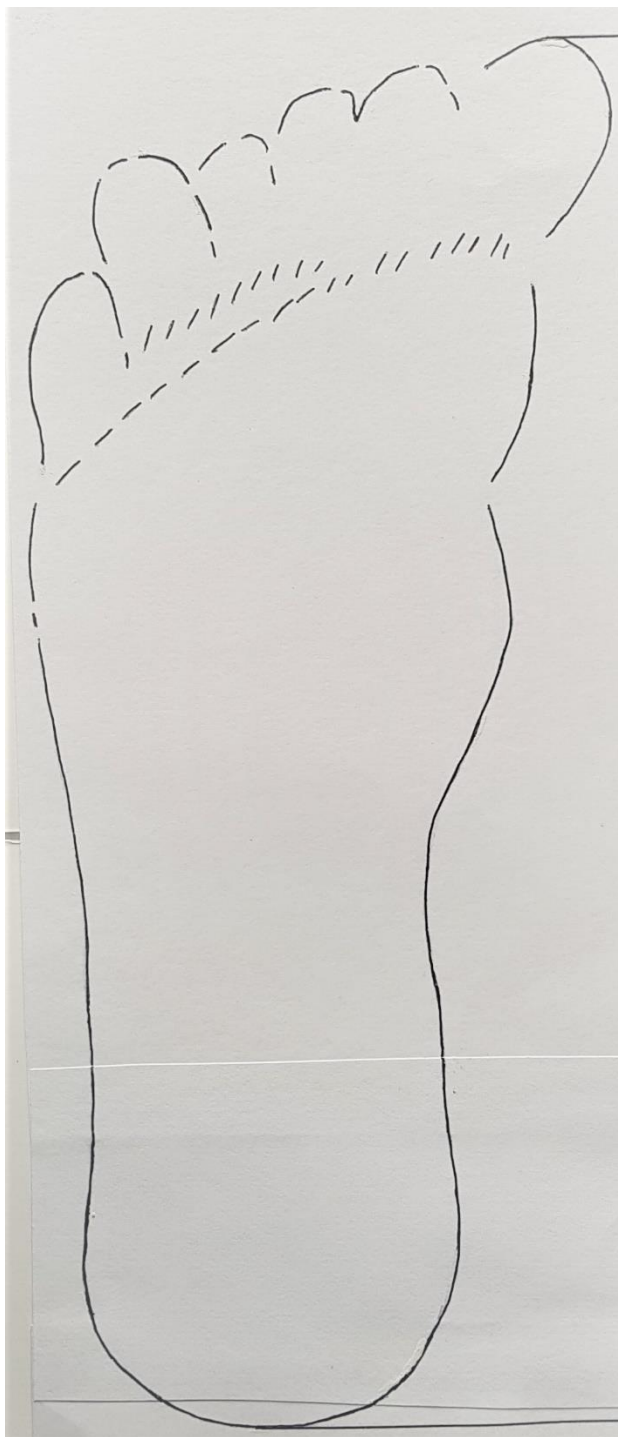
№ 231. Канада, Альберта, Винди Пойнт (Windy Point).

След левой стопы

Автор – Георгий Харрис (George Harris). Дата – 1968 г.

Размер – 41,6 x 15,8 см. (в узкой части).

Примечание: у В. Макарова № 5.1. (John Green - «Year of the Sasquatch», 1970, :69).




№ 232. Канада, Британская Колумбия, о-в. Ванкувер.

6-пальный след левой стопы.

Автор и Дата не указаны.

Размер – 35,0 x 8,8 см. (в узкой части).

Примечание: у В. Макарова № 6.1. (John Green - «On the Track of the Sasquatch», 1969, :44).




№ 233. США, Сев. Калифорния, Блав Крик (Blue Creek).

След правой стопы.

Автор – Боб Гимлин (Bob Gimlin). Дата – не указана.

Размер – 35,1 x 12,0 см. (в узкой части).

Примечание: у В. Макарова № 30 (John Green - «On the Track of Sasquatch», 1969, :12).



№ 234. США, Сев. Калифорния, ущелье Блав Крик (Blue Creek).

След левой стопы бигфута.

Автор – Роджер Паттерсон (R. Patterson). Дата – 1967 г.

Размер – 45,6 x 12,0 см. (в узкой части).

Примечание: у В. Макарова № 3.5. (Don Hinter wih Rene Dahinden – «Sasquatch»).



№ 235. Сев. Америка.

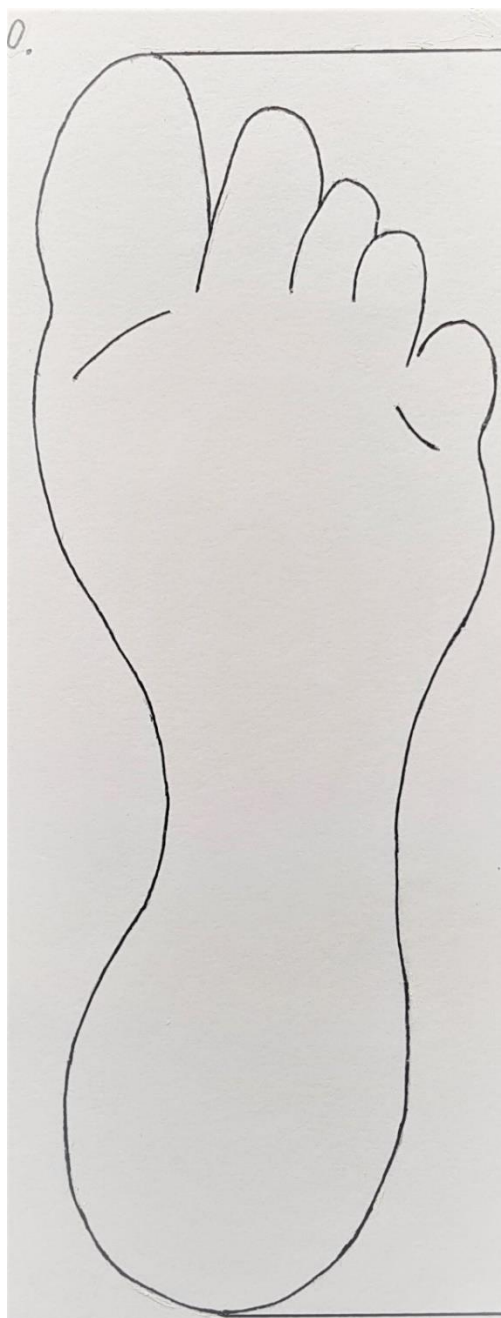
След левой стопы.

Автор и Дата не указаны.

Размер - 44,6 x 15,7 см. (в средней части).

Примечание: у В. Макарова № 1.5. (John Green – «On the Track Of the Sasquatch», 1969, :34).

Планета Земля



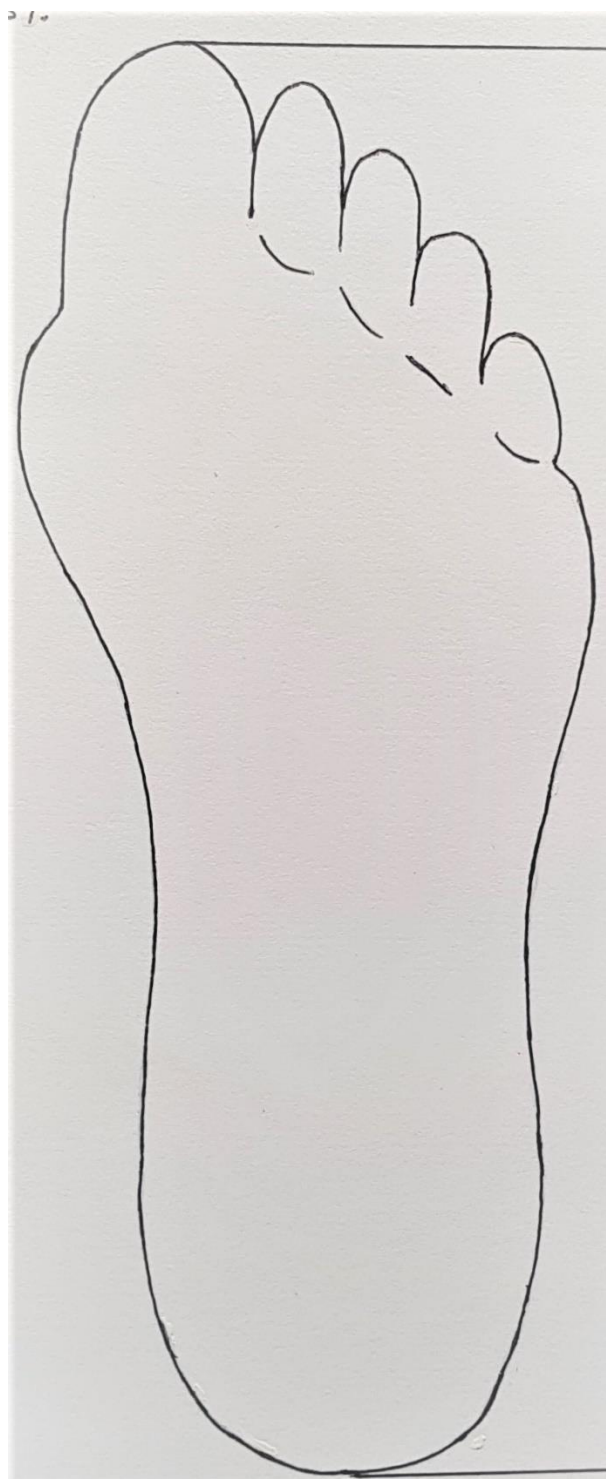
№ 236. Планета Земля.

След правой стопы современного человека (женский?).

Автор и Дата не указаны.

Размер - 26,2 x 4,7 см. (в узкой части).

Примечание: у В. Макарова № 1.1.



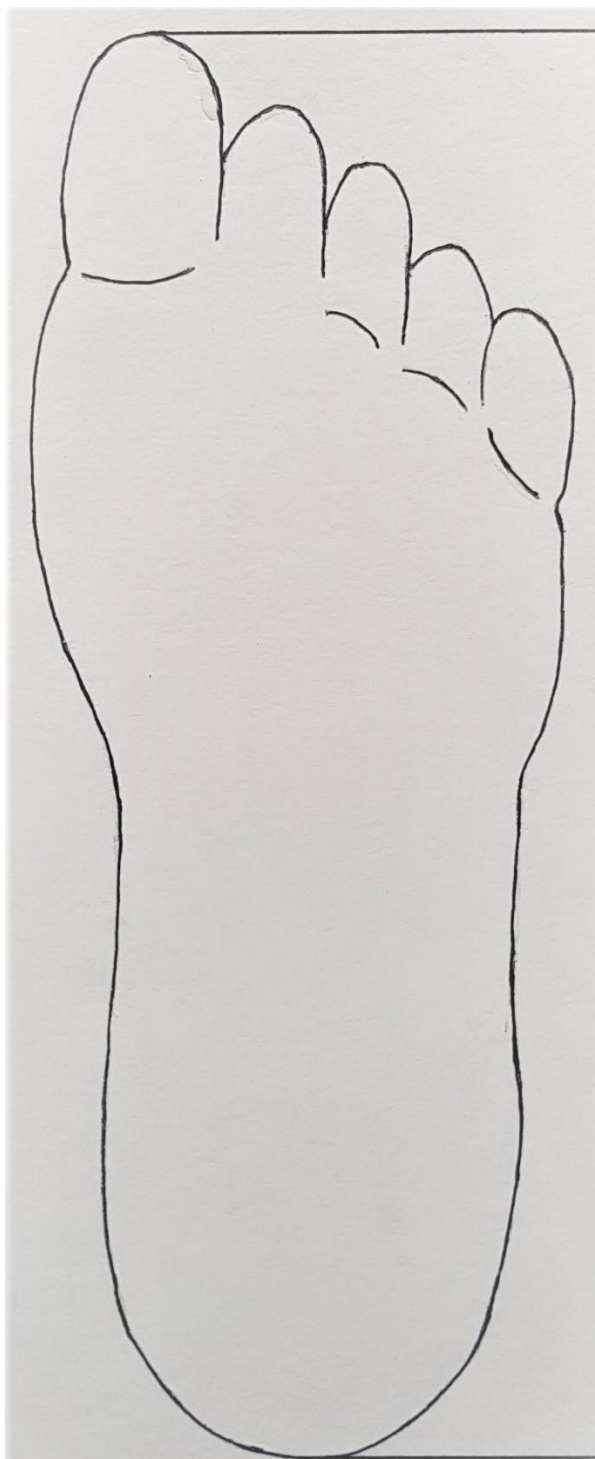
№ 237. Планета Земля.

След правой стопы современного человека (мужской ?).

Автор и Дата не указаны.

Размер – 26,5 x 7,0 см. (в узкой части).

Примечание: у В. Макарова № 1.2.




№ 238. Планета Земля.

След правой стопы современного человека.

Автор и Дата не указаны.

Размер – 25,9 x 7,3 см. (в узкой части).

Примечание: у В. Макарова № 1.3.



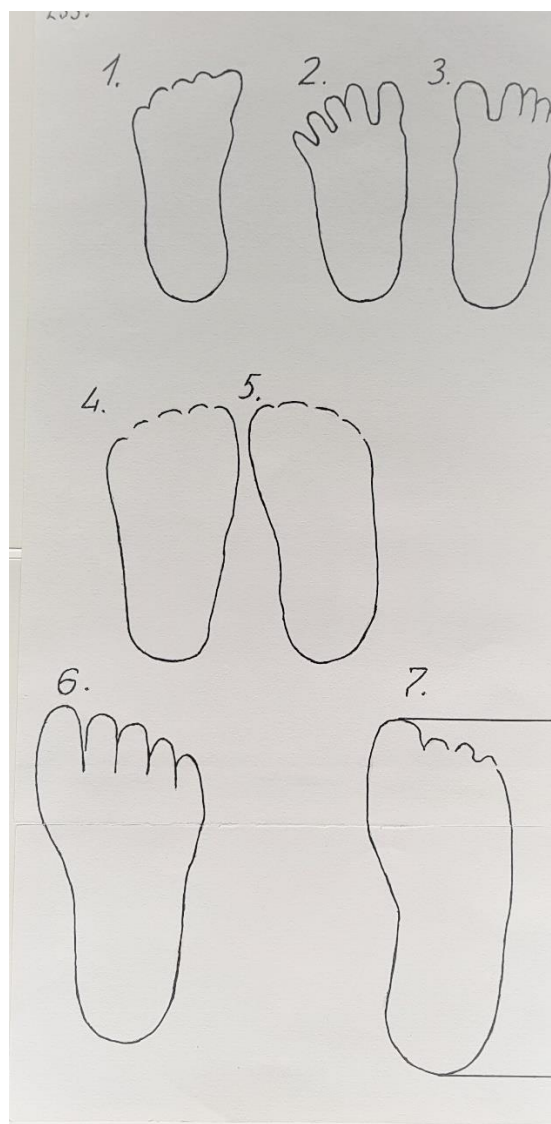
№ 239. Планета Земля.

Неизвестный след правой стопы современного человека.

Автор и Дата отсутствуют.

Размер – 27,4 x 8,3 см. (в середине).

Примечание: у В. Макарова № 1.4.



№ 240. СССР.

Следы маленьких детей.

Авторы и Даты не указаны.

Размеры – **1.** 8,5 x 2,6 см. (Ира М, 1 месяц).

2. и 3. 8,0 x 3,1 см. (Боря В. 1 месяц, пальцы очень подвижные).

4. и 5. 9,1 x 3,6 см. (парный след, 2 месяца).

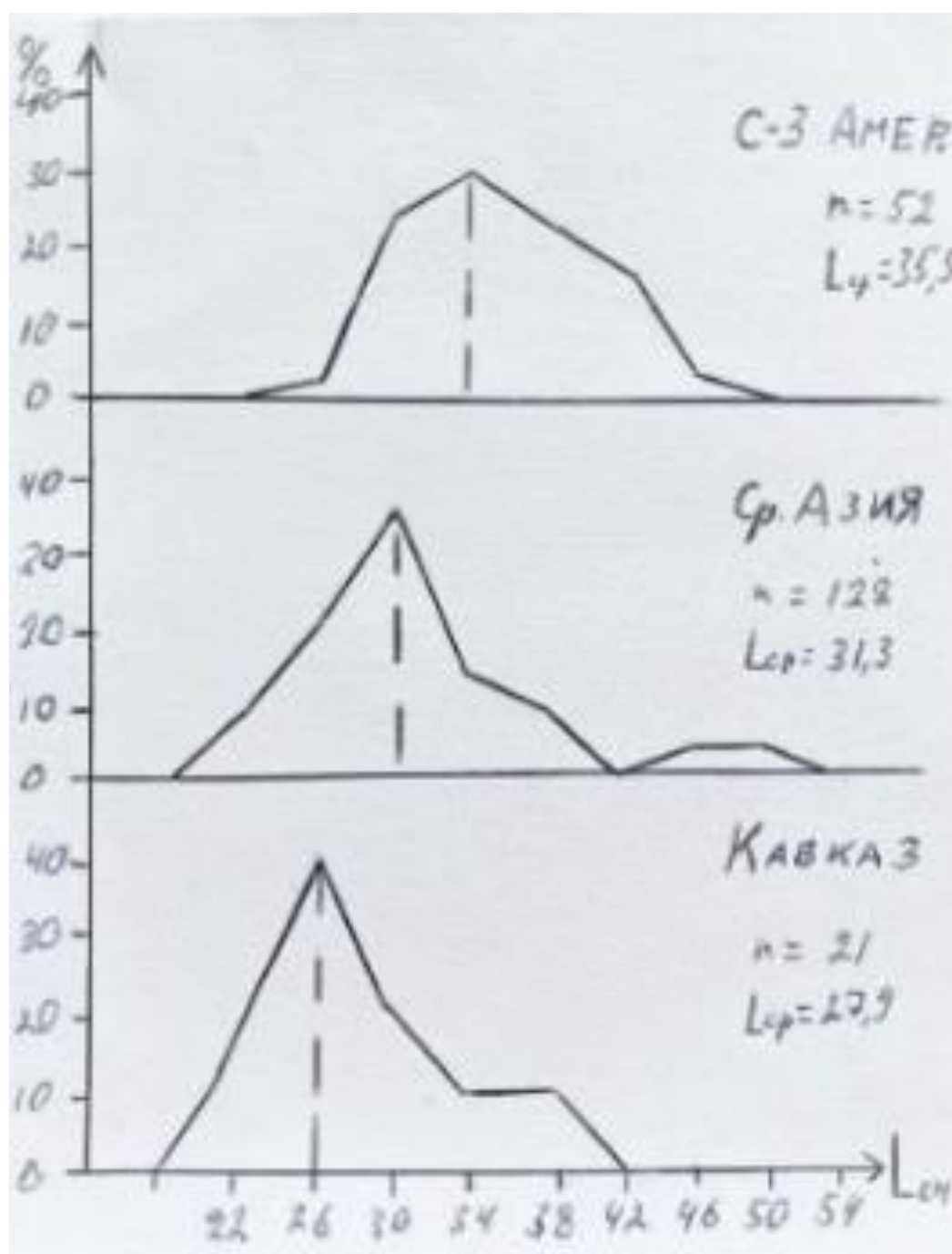
6. 11,6 x 3,6 см. (Боря В, 1 год).

7. 12,1 x 3,7 см. (Олег, 1 год).

Примечание: у В. Макарова № не указан.

ЗАКЛЮЧЕНИЕ

Как редактор данной публикации хочу отметить следующее обстоятельство. Данный «Атлас следов снежного человека» является самым большим сборником следов стоп Реликтового Гоминоида (РГ) не только в нашей стране, но и во всём мире и, как таковой, позволяет использовать методы статистической обработки представленного материала (Биометрия), позволяющие



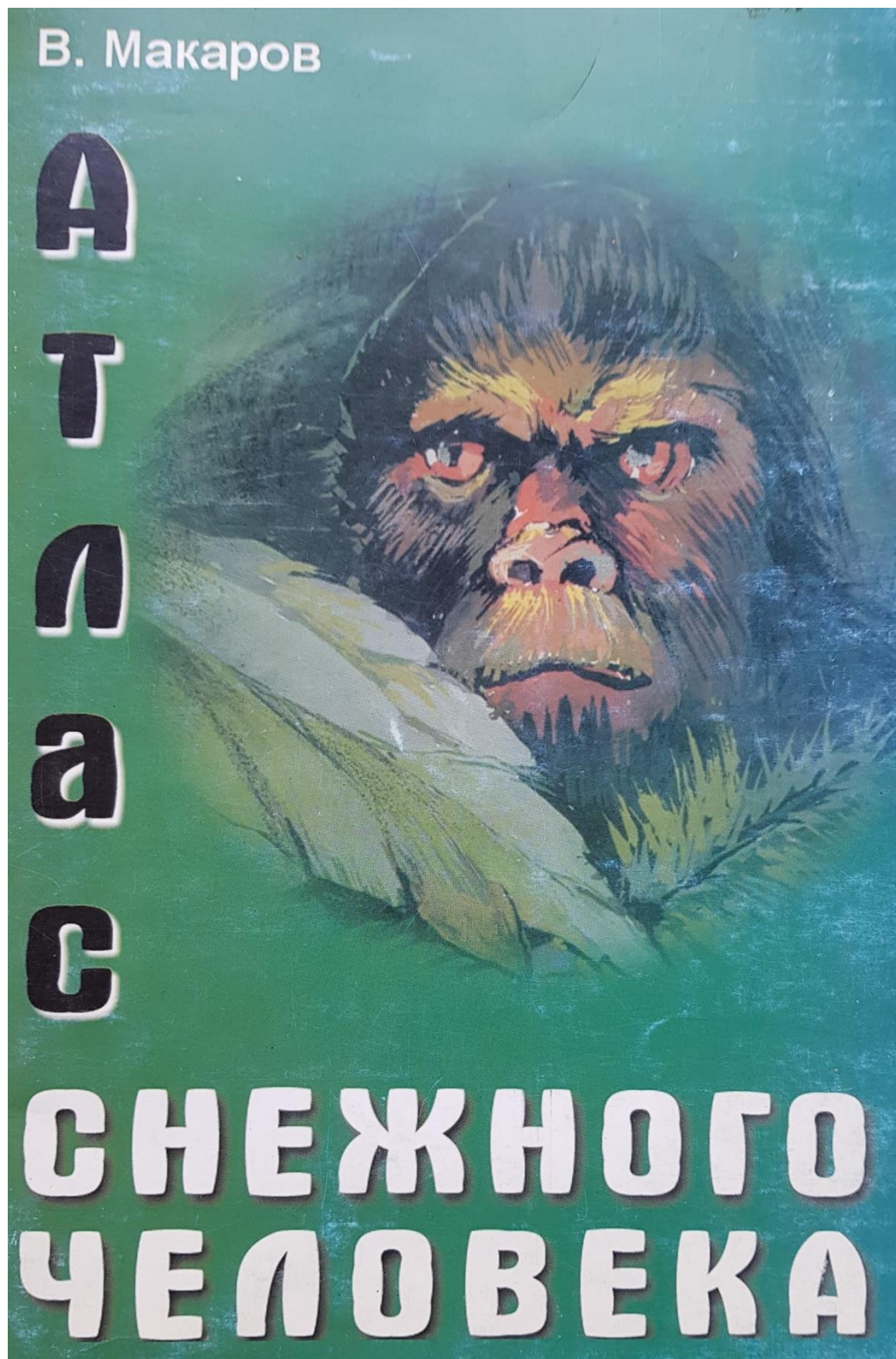
определить многие величины - средние размеры следов в разных регионах, достоверность их различий друг от друга, частоту встречаемости 4 палых следов, выяснить распределение отношения длины следа к его ширине в различных популяциях, % встречаемости крупных следов и многое другое. Эти задачи никак не были упомянуты в работе непосредственно В. Макарова и я позволил от себя лишь привести полигоны распределения частот (графики) длины стоп РГ из разных регионов, вполне чётко показывающих неоднородность представленного материала в каждом из трёх регионов (Кавказ, Памиро-Алай и Сев. Америка), представленных на Рис.1. Представленный исходный материал является обширным полем для проведения биометрической обработки, и статья с результатами таковой была бы весьма востребована*. Буду рад опубликовать такую работу любого автора, который возьмётся за это кропотливое и очень нужное дело.

25.01.2022

alamas17@yandex.ru

*К великому сожалению редактора данной публикации, недостаток времени не позволяет ему самому обработать и изложить в статье выводы и соображения по данной теме.

ПРИЛОЖЕНИЕ № 1
(Книга В.Ю. Макарова)



ПРИЛОЖЕНИЕ № 2

(Типичный образец папки с исходными контурами следов и нумерацией регионов у В.Ю. Макарова)

10. Алтай. Вост. КАЗАХСТАН.

11. Саяны. Тува. Бурятия.

12. Алмас. Монголия.

13. Дальний Восток.

14. Еженъ Китая

15. Гоминоид Гималаев, Ю-В. Азия

16. Сев. Урал. Зап. Сибирь.

Мезв. Фауна (временно)

Б У Л М А Г А

МАСШТАБНО - КООРДИНАТНАЯ


МАРКА Н₁

/ НАБОР /

ПРИЛОЖЕНИЕ № 3

(Типичные исходные образцы контуров следов у В.Ю. Макарова).

1.



2.

